REPUBLIKA HRVATSKA
Državna geodetska uprava

DGU

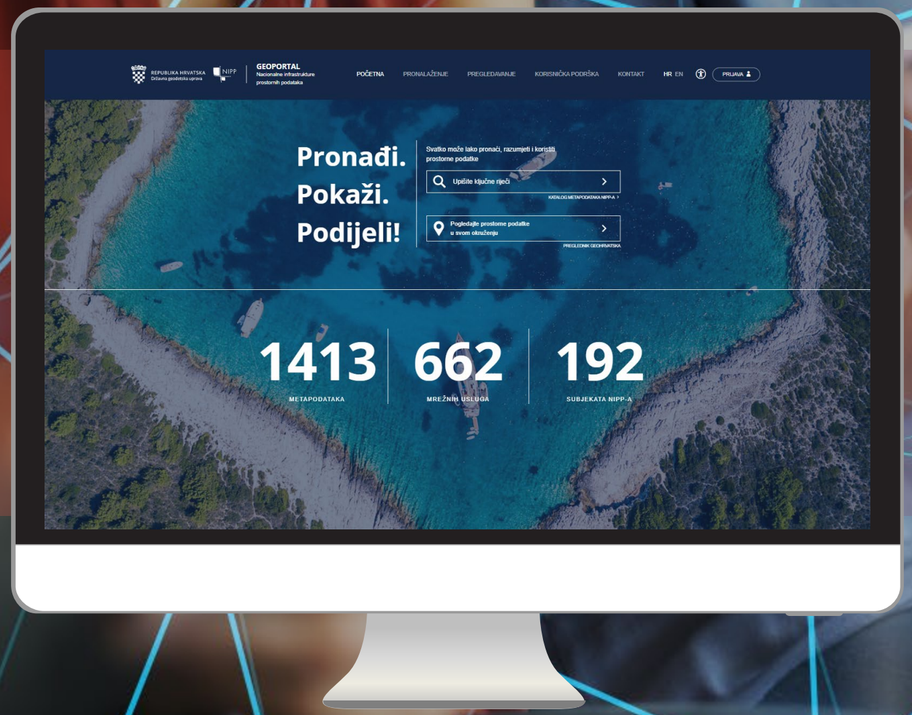

Tomislav Ciceli

Svatko može pronaći, razumjet i koristiti prostorne podatke NIPP-a

49. NIPP radionica

27.11.2026.


NIPP

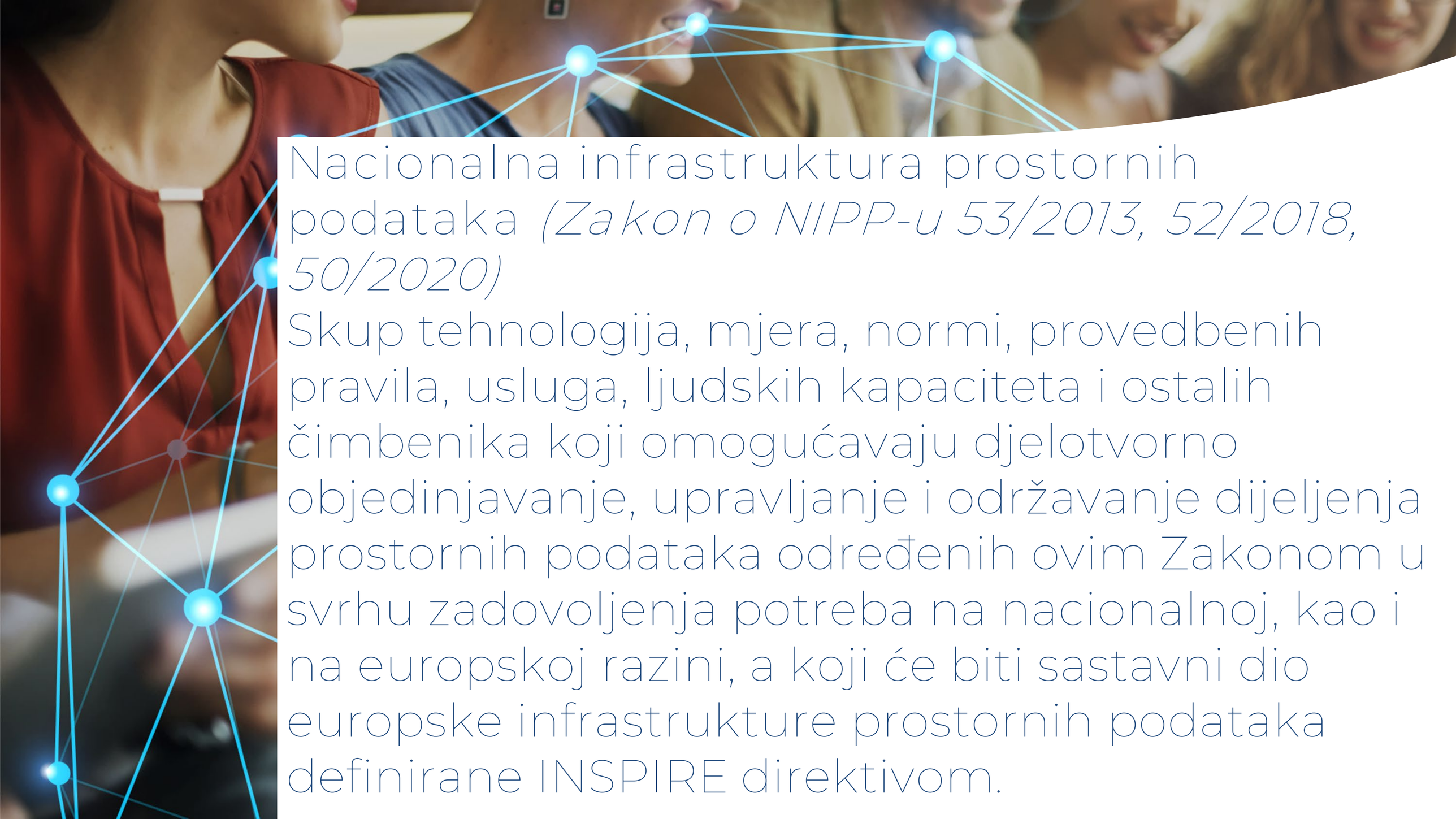

Nacionalna infrastruktura prostornih podataka *(Zakon o NIPP-u 53/2013, 52/2018, 50/2020)*

Skup tehnologija, mjera, normi, provedbenih pravila, usluga, ljudskih kapaciteta i ostalih čimbenika koji omogućavaju djelotvorno objedinjavanje, upravljanje i održavanje dijeljenja prostornih podataka određenih ovim Zakonom u svrhu zadovoljenja potreba na nacionalnoj, kao i na europskoj razini, a koji će biti sastavni dio europske infrastrukture prostornih podataka definirane INSPIRE direktivom.



Razine interoperabilnosti



Normativni okvir

- **Zakon o Nacionalnoj infrastrukturi prostornih podataka (NN 56/2013)**
- Zakon o izmjenama i dopuni Zakona o Nacionalnoj infrastrukturi prostornih podataka (NN 52/2018)
- Zakon o izmjenama Zakona o Nacionalnoj infrastrukturi prostornih podataka (NN 50/2020)

- **Zakon o državnoj izmjeri i katastru nekretnina (NN16/07)**

- **Direktiva 2007/2/EZ Europskog parlamenta i Vijeća od 14. ožujka 2007. o uspostavljanju infrastrukture za prostorne informacije u Europskoj zajednici (INSPIRE) (SL L 108/1,25.04.2007.)**

Organizacijski okvir



SUBJEKTI NIPP-a

DGU

NACIONALNA KONTAKT TOČKA

Vijeće NIPP-a

Odbor NIPP-a

Radne skupine

NIPP proces

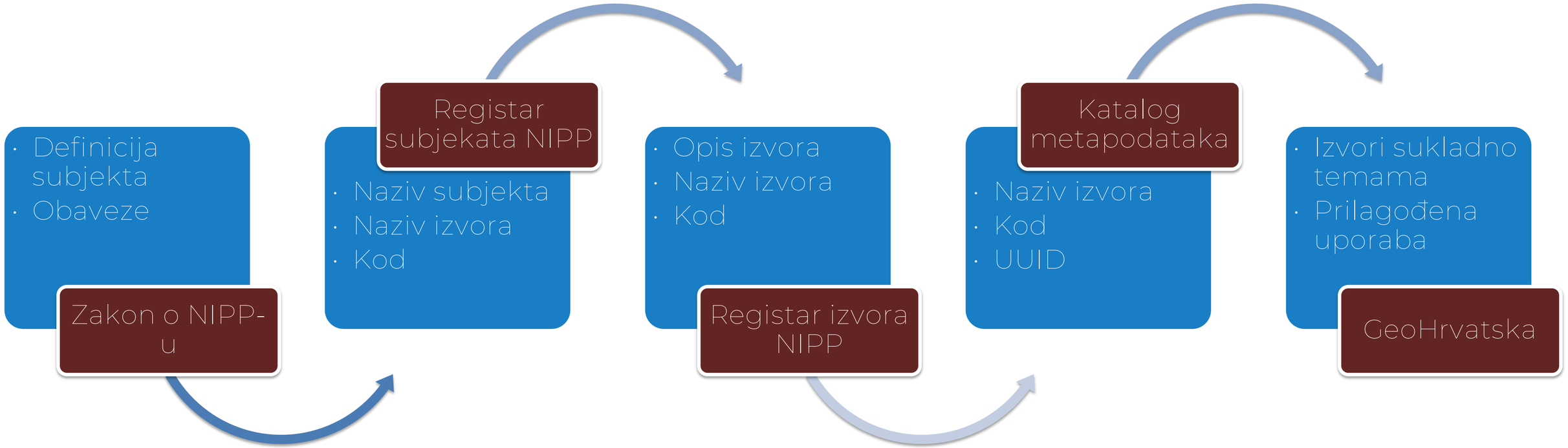
Definicija subjekta
Obaveze
Zakon o NIPP-u
Registar subjekata NIPP
Naziv subjekta
Naziv izvora
Kod
Opis izvora
Naziv izvora
Kod
Registar izvora NIPP
Katalog metapodataka
Naziv izvora
Kod
UUID
Izvori sukladno temama
Prilagođena uporaba
GeoHrvatska

NIPP ekosustav




Pronađi.
Pokaži.
Podijeli!
1296
617
165

Katalog metapodataka NIPP-a

Centralno mjesto za pristup prostornim podacima NIPP-a

Baziran na Specifikaciji metapodataka NIPP-a (3.1)

Subjekti samostalno unose metapodatkovne zapise

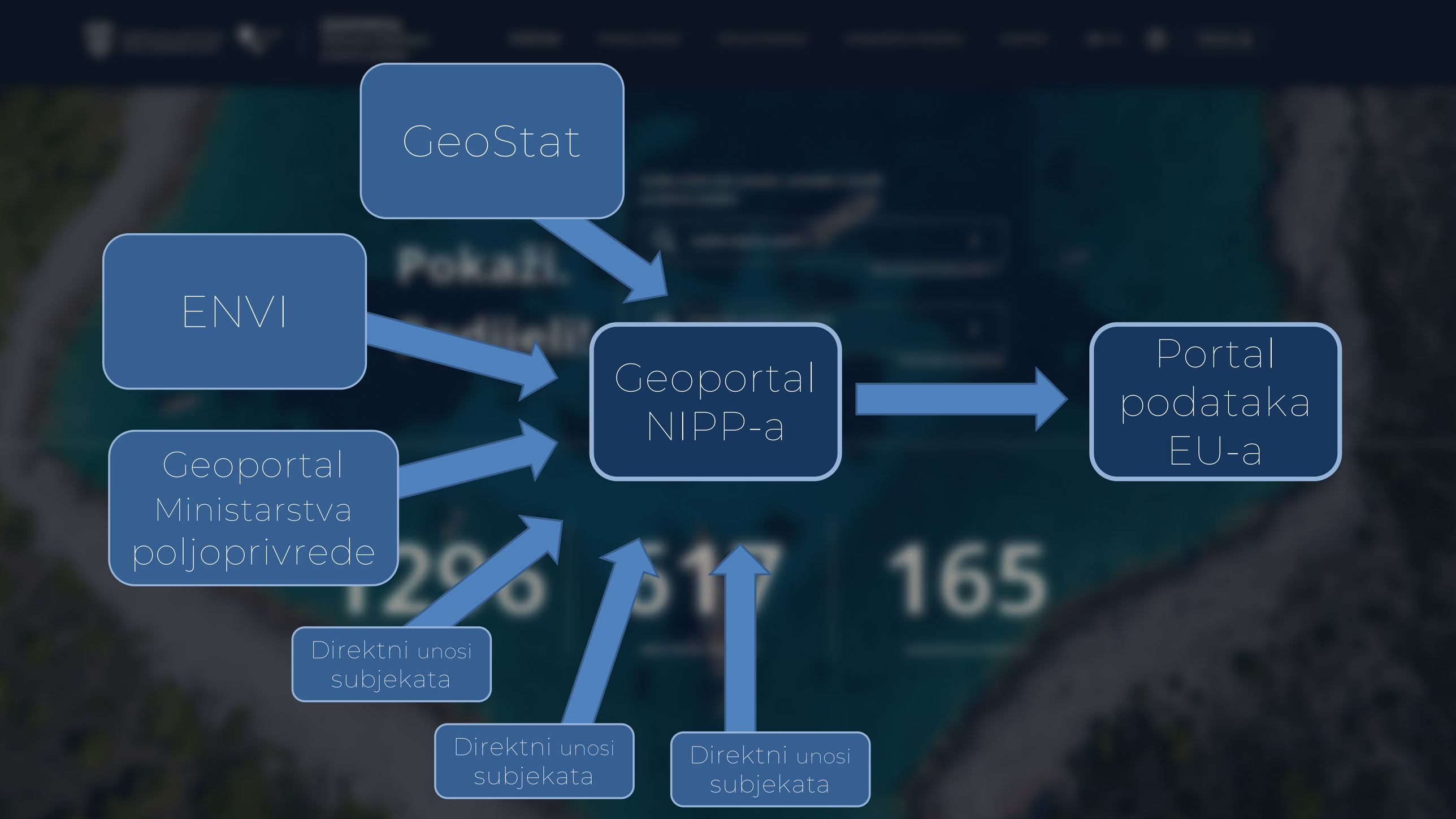
GeoStat
ENVI
Geoportal Ministarstva poljoprivrede
Geoportal NIPP-a
Portal podataka EU-a
Direktni unosi subjekata
Direktni unosi subjekata
Direktni unosi subjekata

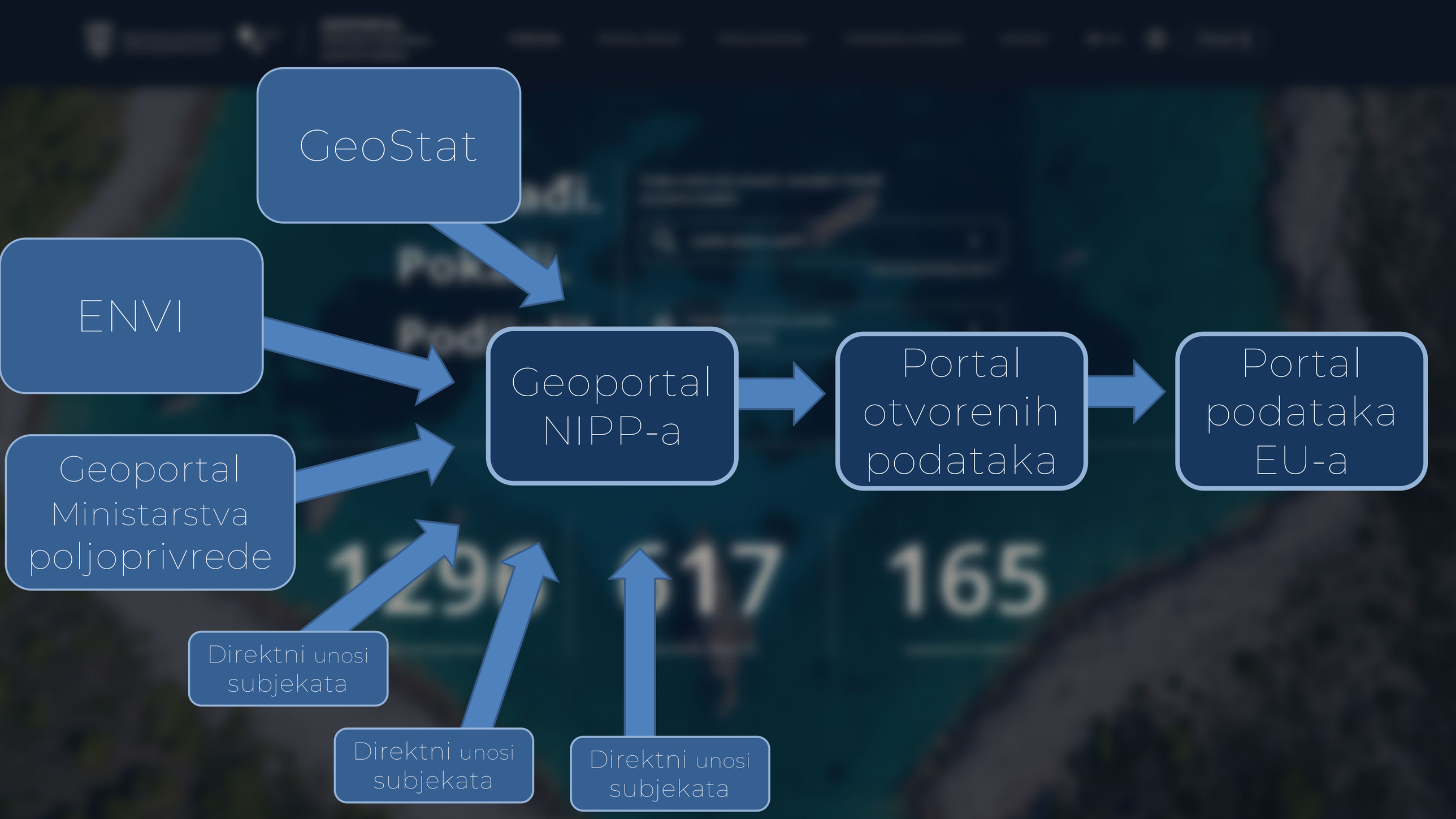
GeoStat
ENVI
Geoportal Ministarstva poljoprivrede
Geoportal NIPP-a
Portal otvorenih podataka
Portal podataka EU-a
Direktni unosi subjekata
Direktni unosi subjekata
Direktni unosi subjekata

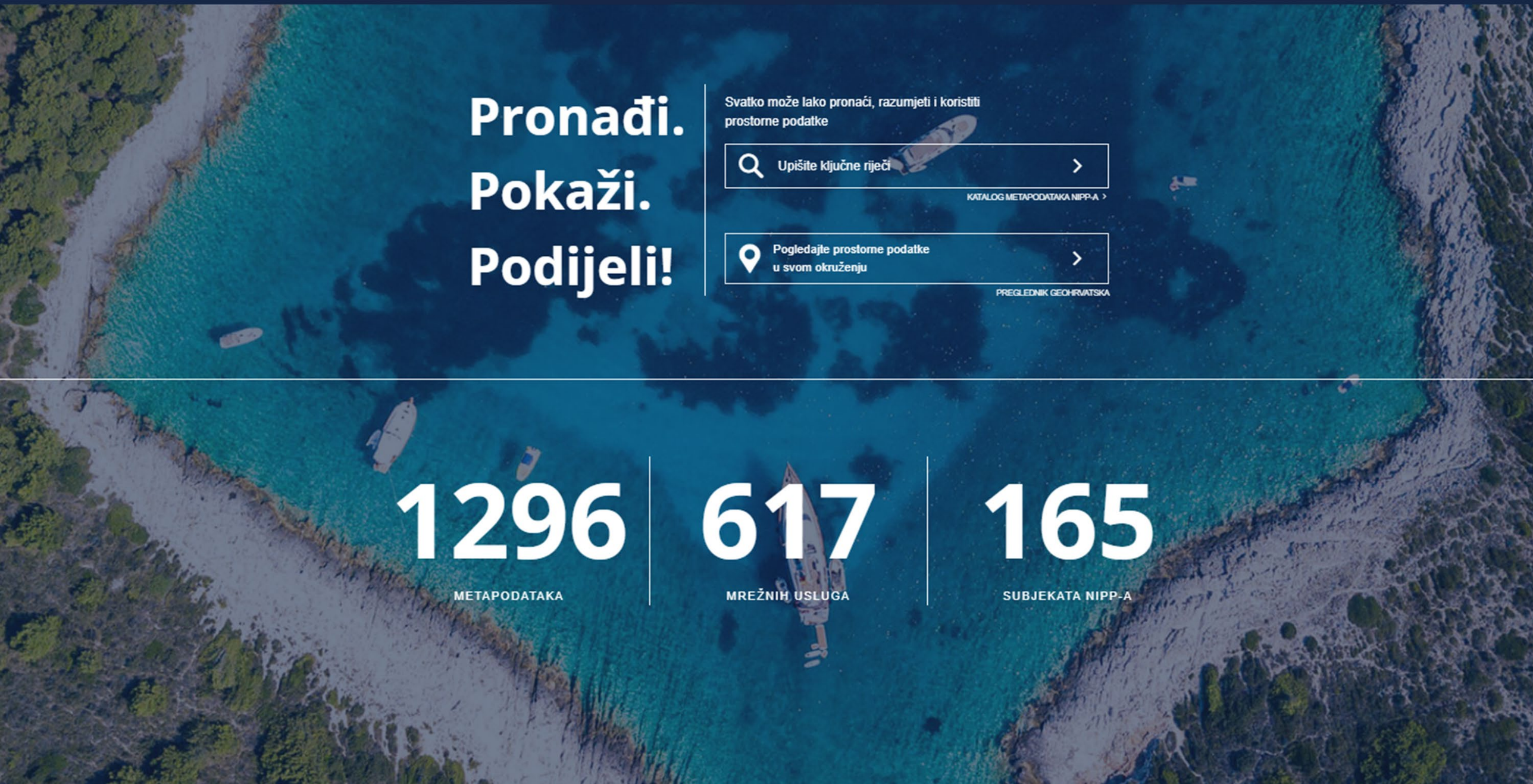
REPUBLIKA HRVATSKA
Državna geodetska uprava
NIPP
GEOPORTAL
Nacionalne infrastrukture prostornih podataka
POČETNA
PRONALAŽENJE
PREGLEDAVANJE
KORISNIČKA PODRŠKA
KONTAKT
HR EN
PRIJAVA
Pronađi.
Pokaži.
Podijeli!
Svatko može lako pronaći, razumjeti i koristiti prostorne podatke
Upišite ključne riječi
KATALOG METAPODATAKA NIPP-A
Pogledajte prostorne podatke u svom okruženju
PREGLEDNIK GEOHRVATSKA
1296
METAPODATAKA
617
MREŽNIH USLUGA
165
SUBJEKATA NIPP-A

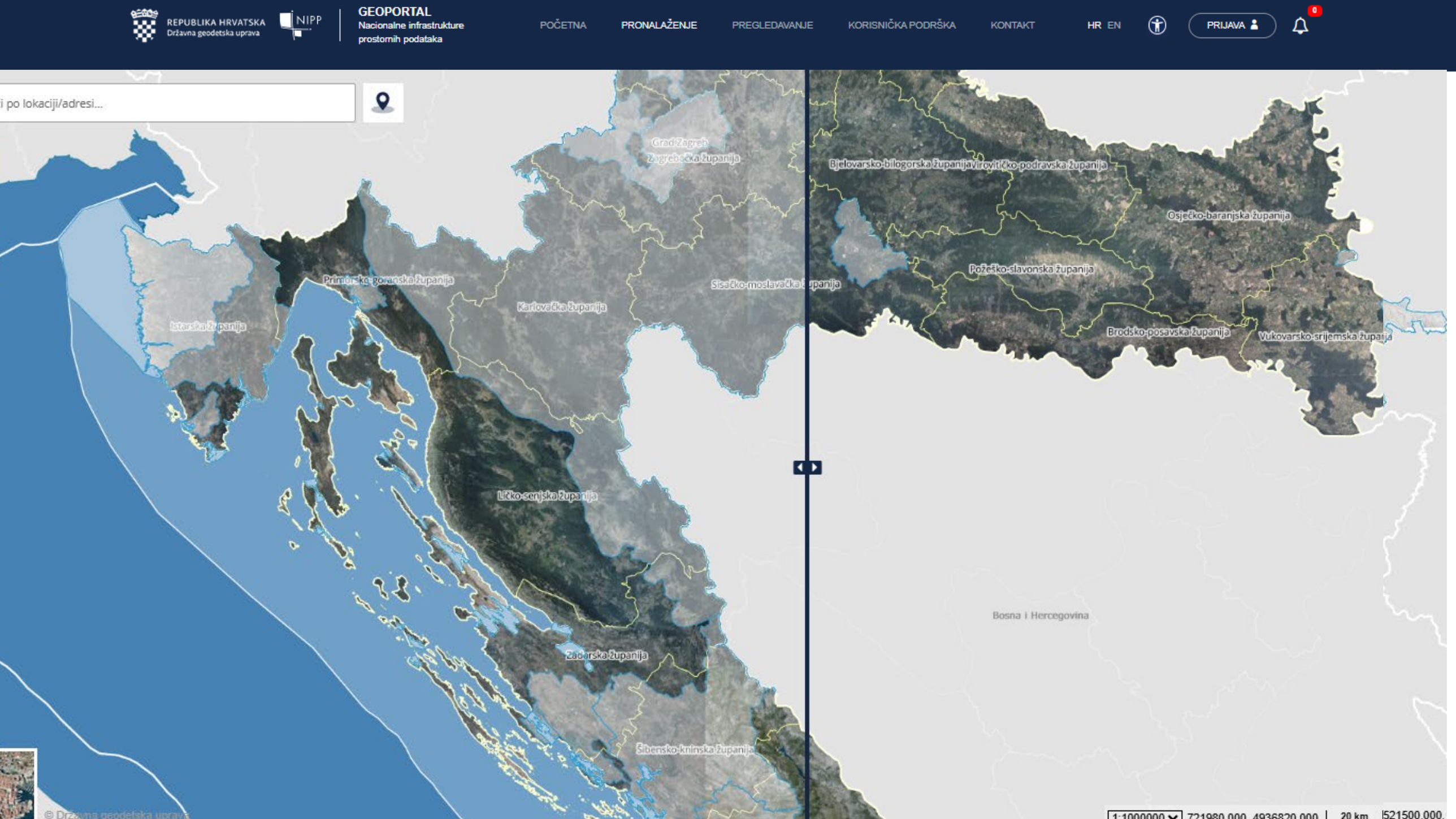
REPUBLIKA HRVATSKA
Državna geodetska uprava
NIPP
GEOPORTAL
Nacionalne infrastrukture prostornih podataka
POČETNA
PRONALAŽENJE
PREGLEDAVANJE
KORISNIČKA PODRŠKA
KONTAKT
HR EN
PRIJAVA
i po lokaciji/adresi...
Grad Zagreb
Zagrebačka županija
Bjelovarsko-bilogorska županija
Virovitičko-podravska županija
Osječko-baranjska županija
Požeško-slavonska županija
Brodsko-posavska županija
Vukovarsko-srijemska županija
Primorsko-goranska županija
Sisačko-moslavačka županija
Karlovačka županija
Istarska županija
Ličko-senjska županija
Zadarska županija
Šibensko-kninska županija
Bosna i Hercegovina
© Državna geodetska uprava
1:1000000
721980.000, 4936820.000
20 km
521500.000

Dashboard

Monitoring Period: 2025-09-02T14:09:31Z - 2025-10-02T14:52:06Z

97%
Operational (410/421)

97.5%
Reliable

3%
Broken (11/421)

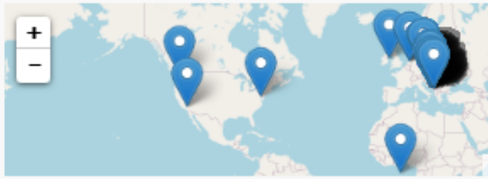

Resources

JSON CSV

Search... (foo, site:.org, title:foo, type:wms, url:example.org)

421 results

Type	Name	Status	Reliability
Web Map Service (WMS)	Indeks kvalitete zraka u Republici Hrvatskoj - WMS - INSPIRE harmoniziran		100%
Web Map Service (WMS)	Kakvoća mora za kupanje u Republici Hrvatskoj - WMS - INSPIRE harmoniziran		100%
Web Map Service (WMS)	Registar nerazvrstanih cesta Grada Gospića - WMS		100%
Web Map Service (WMS)	WMS - prostorni planovi - Ličko-senjska županija		100%
Web Map Service (WMS)	WMS - prostorni planovi - Šibensko-kninska županija		100%
Web Map Service (WMS)	Emisije hlapivih organskih spojeva - WMS		100%
Web Map Service (WMS)	Prostorni plan uređenja grada Novi Marof - WMS		100%
Web Map Service (WMS)	Registar eksploatacijskih polja ugljikovodika (EPU) - WMS INSPIRE		100%
Web Map Service (WMS)	Prostorni plan uređenja grada - Grad Vodice - WMS		100%
Web Map Service (WMS)	Registar komunalne infrastrukture Grada Karlovca - WMS		100%
Web Map Service (WMS)	WMS - prostorni planovi - Istarska županija		100%
Web Map Service (WMS)	WMS - prostorni planovi - Istarska županija		100%

Resource Types (607)
- Web Map Service (WMS) (421)
- Catalogue Service (CSW) (5)
- Web Address (URL) (39)
- Web Map Tile Service (WMTS) (36)
- Web Feature Service (WFS) (106)
- *Show All*
- *Show Mine*

Tags
- *Show All*

Settings
- History: 30 days
- Runner in Webapp: False
- Probe Timeout: 30 seconds
- Minimal Run Freq: 10 minutes
- 2025-10-03T14:40:28Z

https://geoportal.nipp.hr/

Detaljan uvid u izvore prostornih podataka subjekata NIPP-a.

Katalog metapodataka NIPP-a temeljna komponenta baziran na proširenom INSPIRE profilu metapodataka.

Vizualizacija svih podataka u Pregledniku geoportala.

Modul analitike omogućuje jednostavne analize

Praćenje statusa mrežnih usluga subjekata.

Subjekti samostalno uređuju zapise u Katalogu. Djelatnici Službe za NIPP podrška pri radu.

- Jednostavnost
- Preglednost
- Napredne opcije upravljanja podacima.
- Ograničene analize nad samim podacima

NIPP ekosustav



Cavtat

SLOBODNO VRIJEME

SVI SLOJEVI | POVIJEST PREGLEDA | PRETRAŽI PODRUČJE

- Slobodno vrijeme
  - Posjetiteljska infrastruktura u zaštićenim područjima
    - Alpinizam
    - Atrakcije
    - Biciklizam
    - Paraglajding / poletišta
    - Planinarenje
    - Ribolov
    - Ronjenje
    - Škole u prirodi
    - Ugostiteljstvo i smještaj
    - Posjećivanje špilja
  - Kakvoća mora za kupanje
    - Ocjena kakvoće mora
  - Kvaliteta goriva

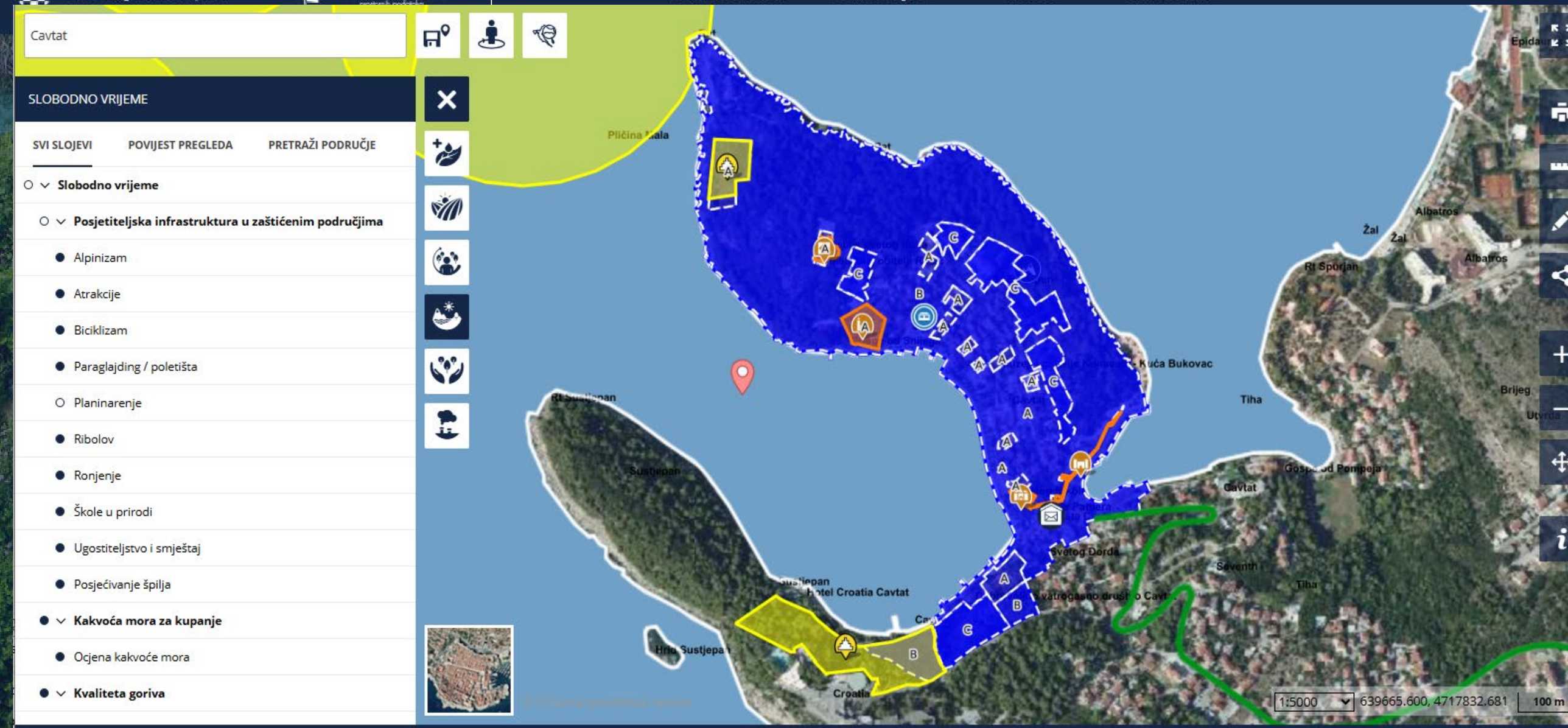

©2025 Državna geodetska uprava. Sva prava pridržana

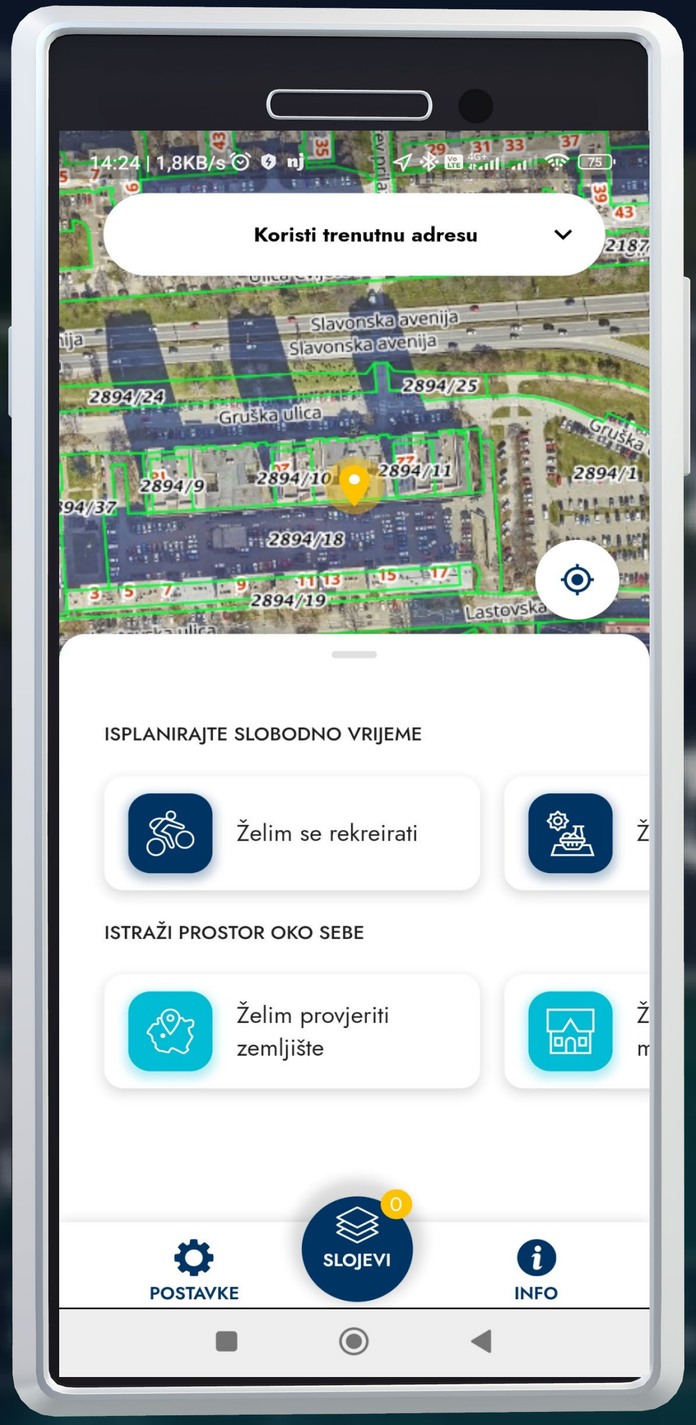
14:24 | 1,8KB/s
Koristi trenutnu adresu
Slavonska avenija
Slavonska avenija
2894/24
2894/25
Gruška ulica
2894/9
2894/10
2894/11
2894/18
2894/19
Lastovska
ISPLANIRAJTE SLOBODNO VRIJEME
Želim se rekreirati
ISTRAŽI PROSTOR OKO SEBE
Želim provjeriti zemljište
POSTAVKE
SLOJEVI
0
INFO

Poligon za demonstraciju NIPP potencijala

18 subjekata NIPP

166 skup
53 mrežnih usluga

Mrežna aplikacija

Integracija s komercijalnim rješenjima

Mobilna aplikacija

iOS, Android
Više od 40 000 korisnika

https://www.geohrvatska.hr/

Pojednostavljen uvid u prostorne podatke prilagođen građanima.

Rješavanje svakodnevnih životnih situacija.

Sudjeluju subjekti koji pronalaze svoj interes u promociji svojih podataka na dodatan način.

- Jednostavnost
- Preglednost
- Predefinirane grupe podataka
- Mobilna aplikacija

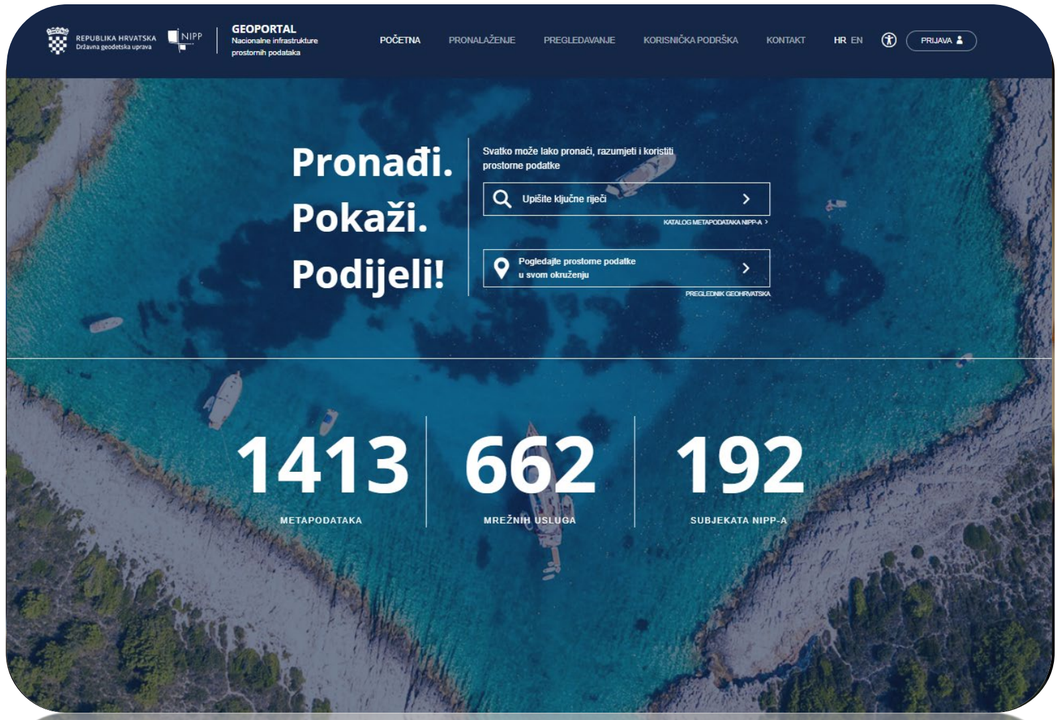

Kvaliteta je prikladnost za uporabu.

Jospeh M. Juran

Kvaliteta je udovoljavanje zahtjevima.

Philip Crosby

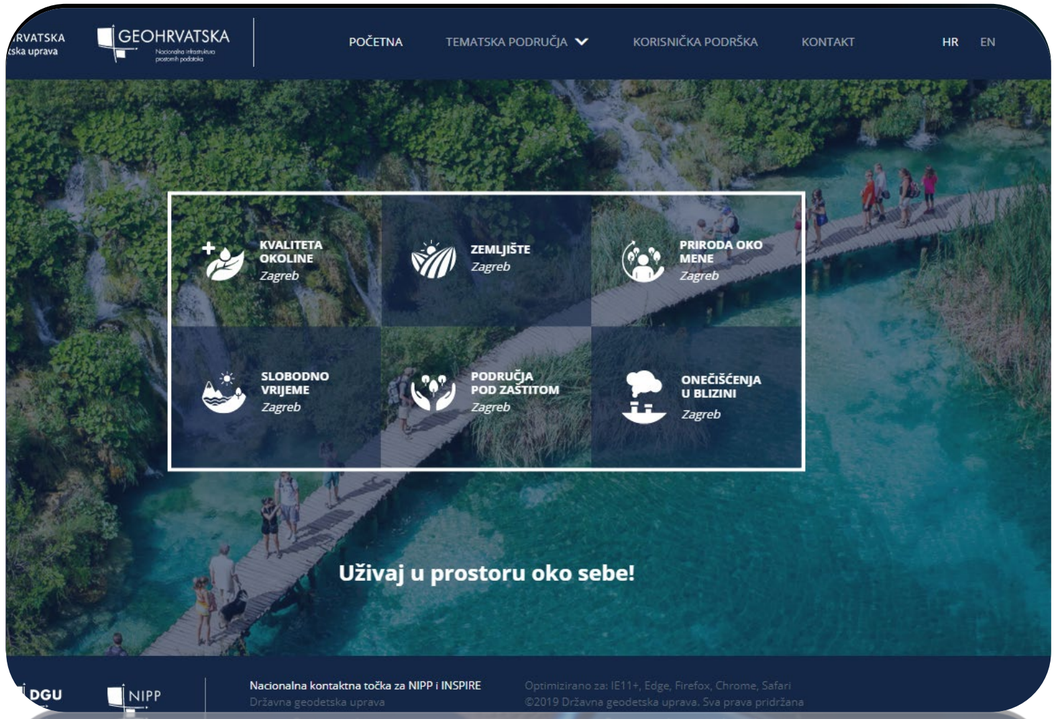



15 Konferencija
49 Radionica

Okupljanje je početak;
držati se zajedno je napredak;
raditi zajedno je uspjeh.



Henry Ford
Američki industrijalac

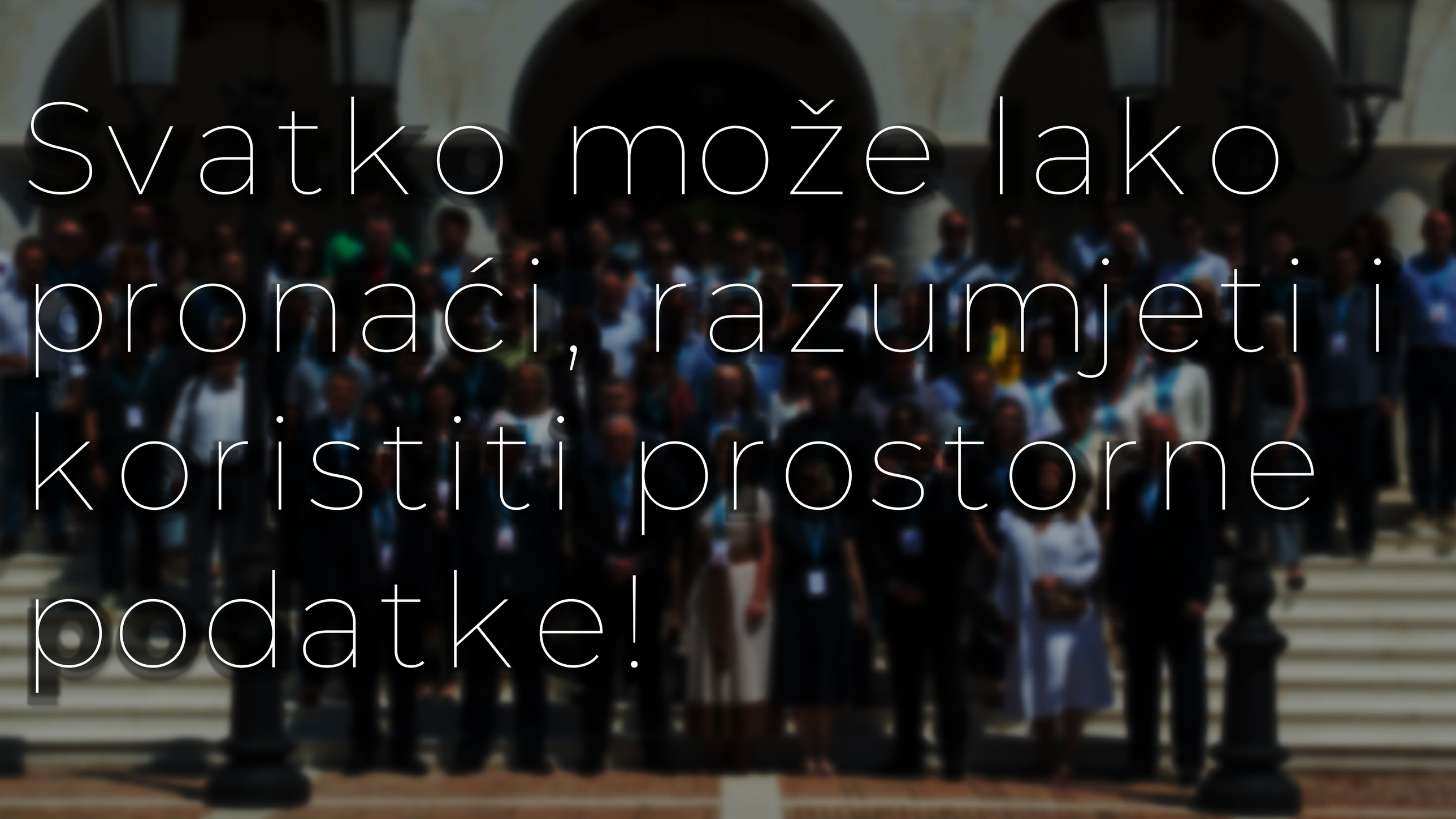
Svatko može lako pronaći, razumjeti i koristiti prostorne podatke!

REPUBLIKA HRVATSKA
Državna geodetska uprava

DGU

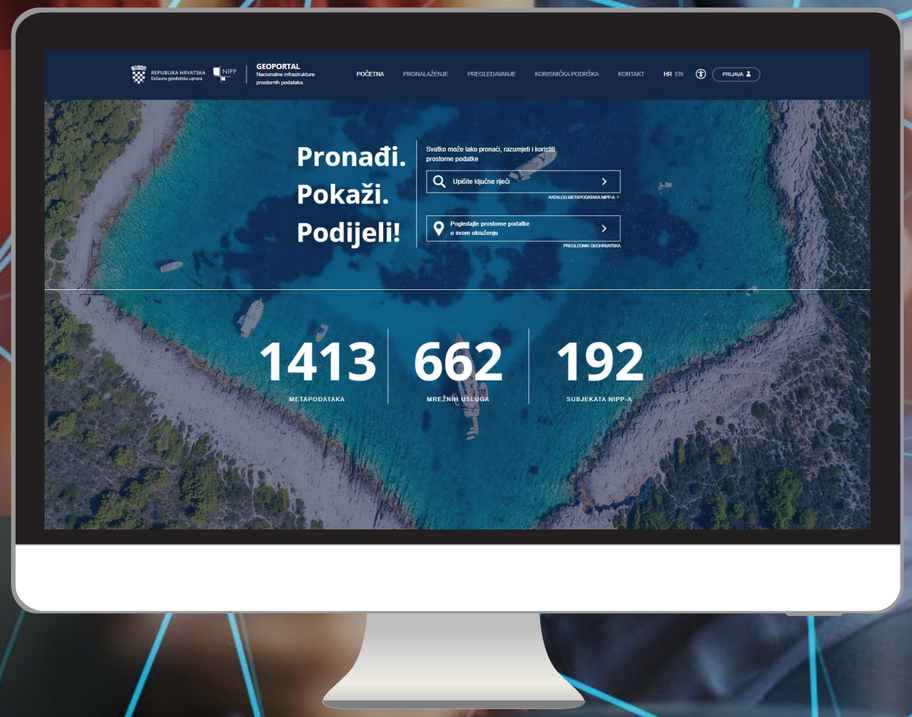

Hvala na pozornosti!

tomislav.ciceli@dgu.hr;

infonipp@dgu.hr