

Od Informacijskog sustava kulturne baštine do e-usluga

Razvoj tematske infrastrukture prostornih podataka kulturne baštine:
od javnih servisa do interoperabilnih e-usluga

MINISTARSTVO KULTURE I MEDIJA
Anuška Deranja Crnokić / Aljoša Špaleta
Dani IPP-a 2026., Šibenik
Šibenik, 27. svibnja 2026.

Upravljanje rizicima

Tehnologije u nastajanju

Mrežne usluge i njihova primjena

Digitalni blizanci

Umjetna inteligencija nad prostornim podacima

Visokovrijedni prostorni podaci

Tematske infrastrukture

Integrirane prostorne analize

Zaštita okoliša i utjecaj na okoliš

Infrastrukture prostornih podataka u obrazovanju

Otvoreni podaci i inicijative

Razvoj i upravljanje prostornim podacima

Pametni gradovi



Republika
Hrvatska
Ministarstvo
kulture
i medija
Republic
of Croatia
Ministry
of Culture
and Media



Financira
Europska unija
NextGenerationEU

Od prostornih podataka do digitalnih postupaka - pregled

- **Informacijski sustav kulturne baštine** kontinuirano se razvija kao tematska infrastruktura prostornih podataka kulturne baštine
- **Registar kulturnih dobara Republike Hrvatske**
- <https://registar.kulturnadobra.hr/#/>
temeljni registar (Odluka o određivanju temeljnih registara NN 21/2024)
- **Geoportal kulturnih dobara Republike hrvatske**
- <https://geoportal.kulturnadobra.hr/>
mrežne usluge koje omogućuju dostupnost, pregled, razmjenu i ponovnu uporabu autentičnih podataka
- **Kulturna dobra Republike Hrvatske - WMS**
- **Kulturna dobra Republike Hrvatske - WMS INSPIRE**
- **Kulturna dobra Republike Hrvatske - WFS**
- **Kulturna dobra Republike Hrvatske - WFS INSPIRE**
- **Kulturna dobra Republike Hrvatske - ATOM**
- **Konzervatorske podloge** nove generacije nadograđuju sustav detaljnim prostornim, vrijednosnim i provedbenim podacima.
- **eKLO** pokazuje prijelaz od javne dostupnosti podataka prema e-uslugama i digitalnim upravnim instrumentima.

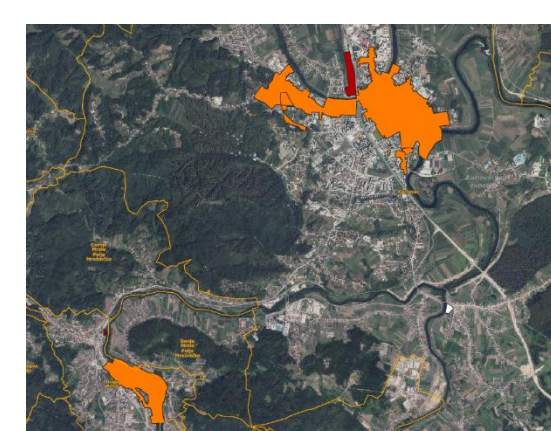
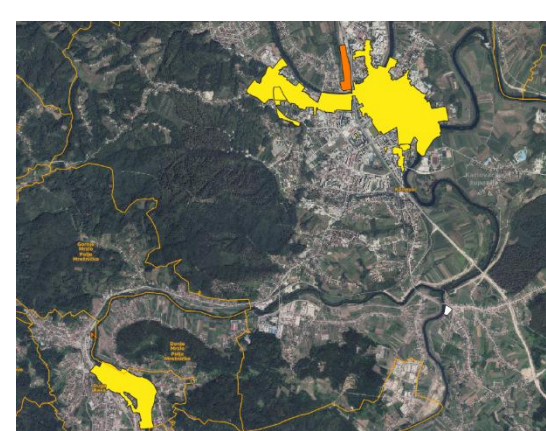
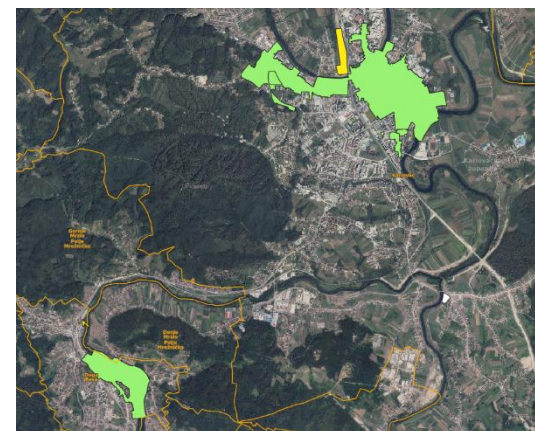
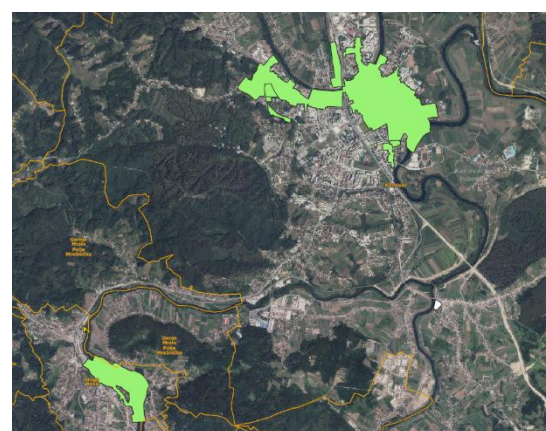
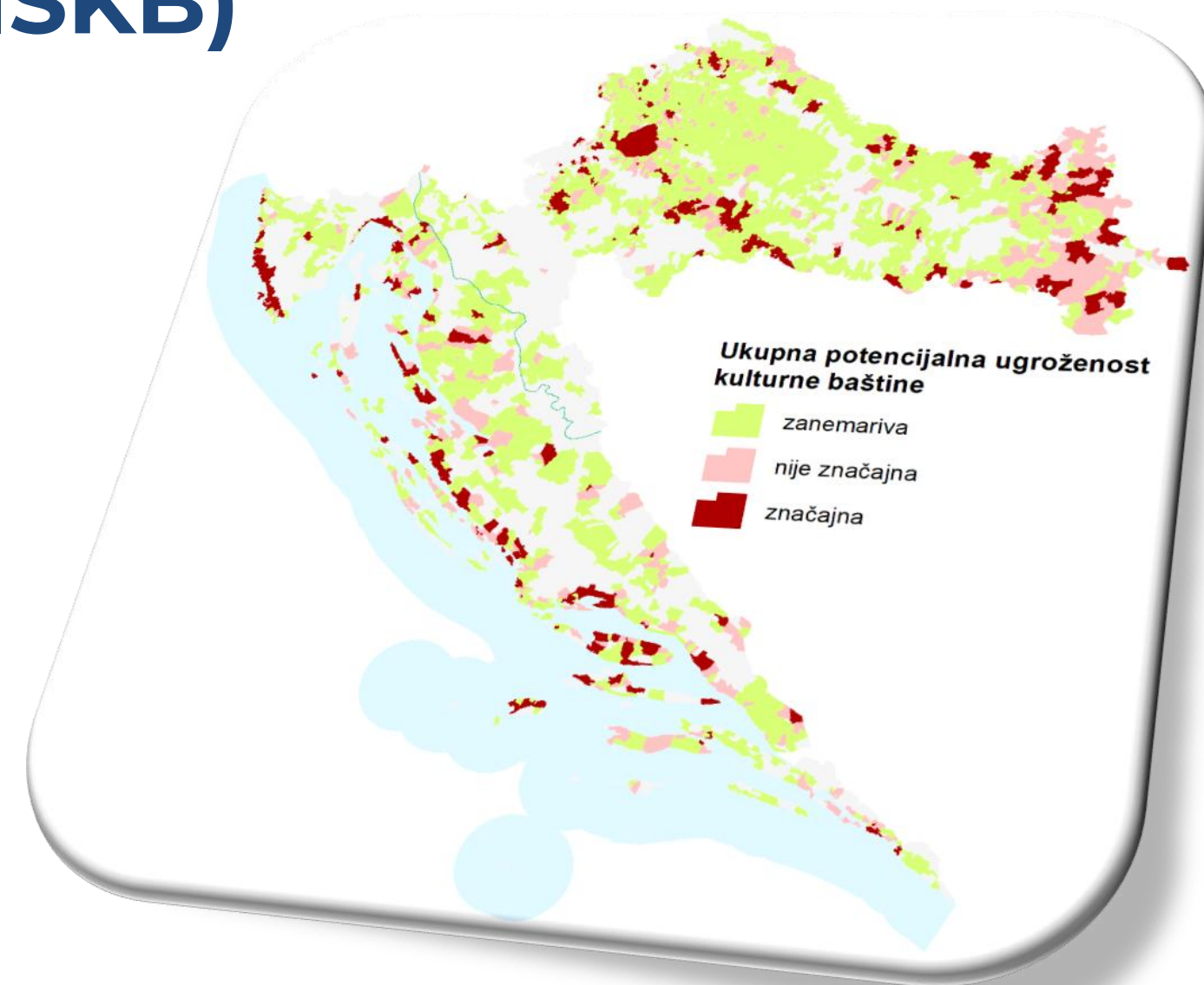
Informacijski sustav kulturne baštine (ISKB)

ISKB je osnovno poslovno i podatkovno okruženje za podatke kulturne baštine.

- Javni moduli **Registar kulturnih dobara RH**
Geoportal kulturnih dobara RH
Konzervatorske podloge

Dostupnost i ažurnost podataka povećava transparentnost, pravnu sigurnost i međuresornu razmjenu.

Sustav stvara osnovu za ponovnu uporabu podataka u prostornom planiranju, upravnim postupcima i javnim uslugama.



Akcijni plan između Ministarstva kulture i medija i Hrvatskih voda 2019.

Registar kulturnih dobara RH

Dinamična baza koja se svakodnevno ažurira
6 499 nepokretnih kulturnih dobara
160.000,00 katastarskih čestica

Površina zaštićenog prostora temeljem
Zakona o zaštiti i očuvanju kulturnih
dobara pokriva cca **1490,00 km²**,
odnosno **2,63%** od ukupne površine
Republike Hrvatske.

U Registar je upisano ukupno 8998 kulturnih dobara (stanje na dan 4. svibnja 2026. godine)

- Lista zaštićenih kulturnih dobara - 8640
- Lista privremeno zaštićenih kulturnih dobara - 358

Prema vrstama kulturnih dobara:

nepokretna kulturna dobra - 6493

pokretna kulturna dobra - 2257

nematerijalna kulturna dobra 248

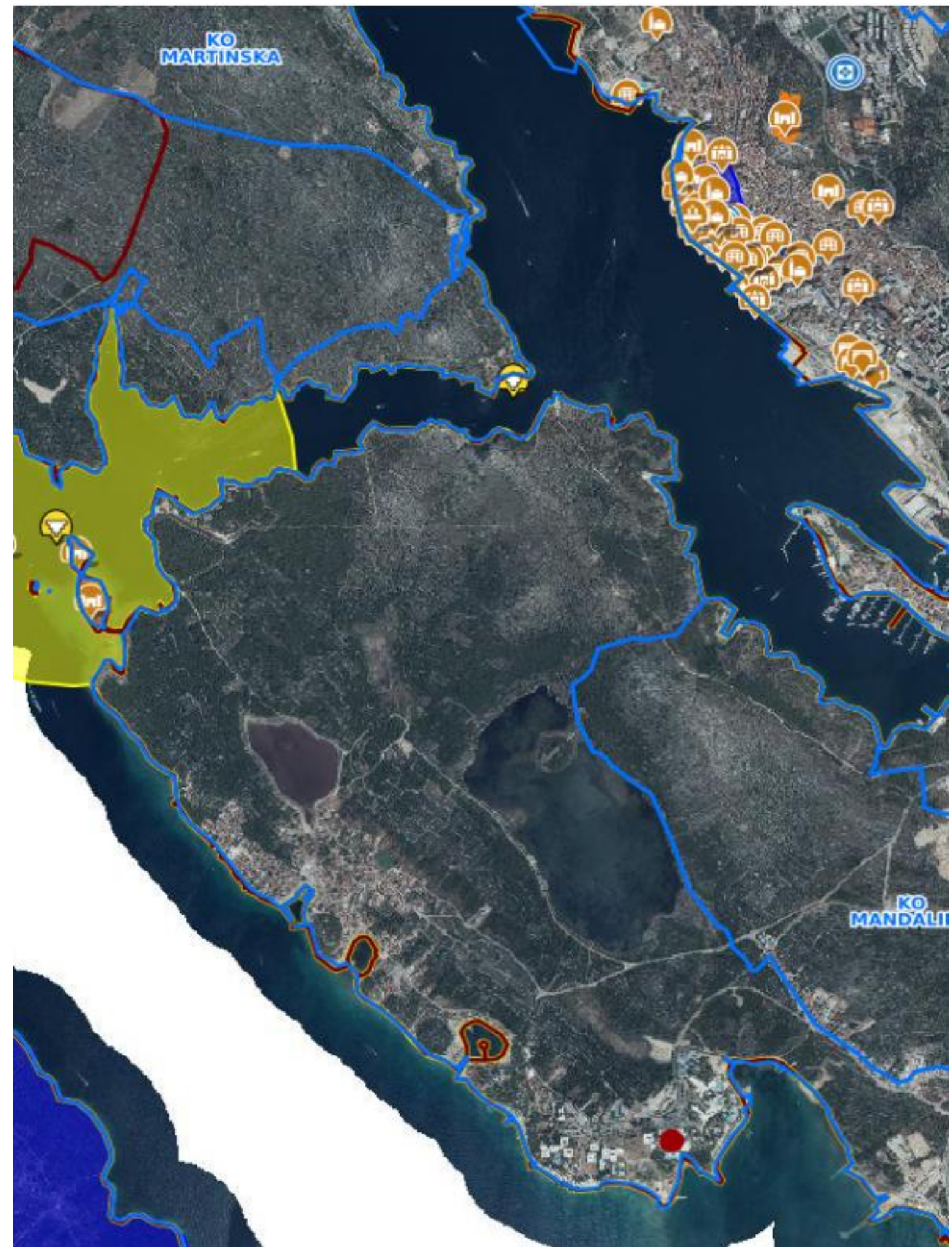
Evidencija dobara od lokalnog značenja



Republika
Hrvatska
Ministarstvo
kulture
i medija
Republic
of Croatia
Ministry
of Culture
and Media



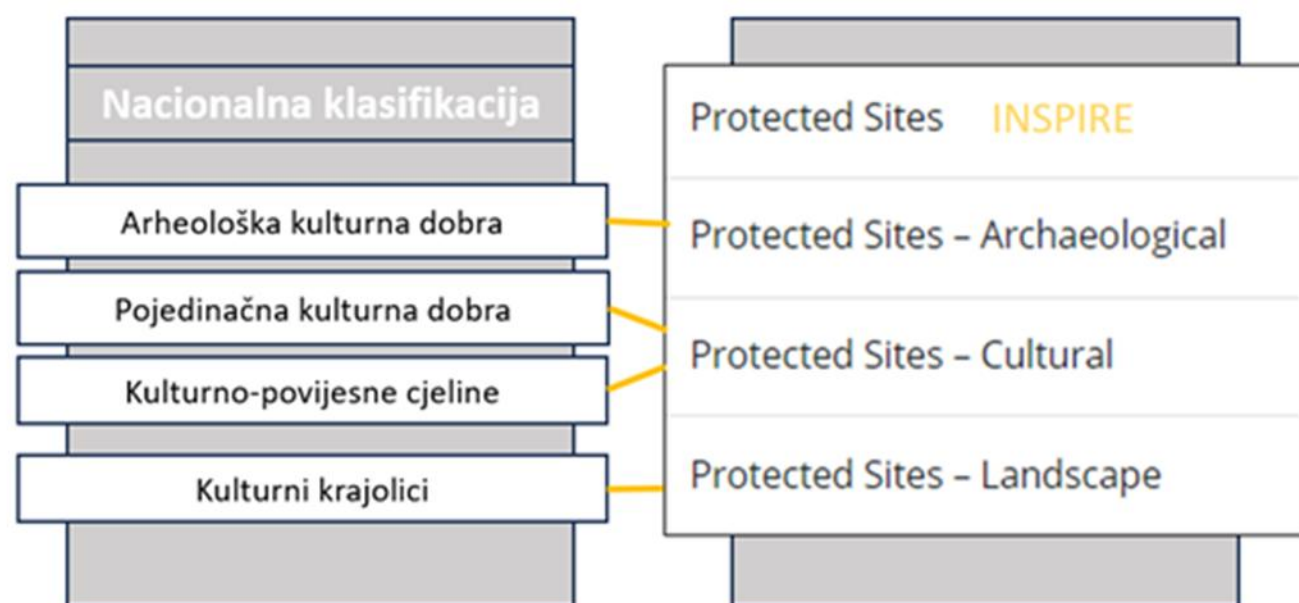
Financira
Europska unija
NextGenerationEU



Mrežne usluge



Mrežne usluge pregleda i preuzimanja koje poslužuju podatke iz skupa Kulturna dobra Republike Hrvatske INSPIRE, sadrži četiri sloja sukladna **INSPIRE temi Zaštićena područja: PS.ProtectedSite, PS.ProtectedSiteArcheological, PS.ProtectedSitesCultural i PS.ProtectedSitesLandscape**, koji predstavljaju izvorne poligone zaštićenih nepokretnih kulturnih dobara na području Republike Hrvatske. Usklađena je s INSPIRE direktivom i Zakonom o NIPP-u (NN 56/13, 52/18, 50/20), te sukladno navedenom poslužuje podatke putem WMS/WFS ATOM usluge. **Navedene mrežne usluge razvija, upravlja, održava i ažurira Ministarstvo kulture i medija. Posluženi podaci su harmonizirani sukladno INSPIRE temi Zaštićenih područja iz članka 9. stavka 1. Zakona o Nacionalnoj infrastrukturi prostornih podataka, i dostupni su za pregled.** Sadrže 2D geometriju prikazanu kao poligone u odgovarajućim slojevima. Usluga je namijenjena za potrebe vlasnika kulturnih dobara, strategijskog i prostornog planiranja te za istraživačke i obrazovne svrhe, kao i za širu zainteresiranu javnost.



INSPIRE Geoportal

Home | Priority Datasets | High-Value Datasets | Thematic Data | Find out more

European Commission > INSPIRE > Geoportal > Thematic Data > Country Overview

Datasets by Country: Croatia

145 | 98 | 127

Items per page: 20

Search: Search text

Title	Properties
Registar kulturnih dobara Republike Hrvatske	Downloadable, Viewable
Prostorni planovi - Brodsko-posavska županija	Viewable
Baza podataka javnih cesta Republike Hrvatske INSPIRE	Downloadable, Viewable
Visine - INSPIRE	Downloadable, Viewable
Kakvoća mora za kupanje u Republici Hrvatskoj - INSPIRE	Downloadable, Viewable

Interoperabilnost

The desktop screenshots display the metadata for cultural heritage sites in Croatia. Each entry includes a title, a brief description, a star rating, and a 'Pretraži' (Search) button. The entries are:

- Registar kulturnih dobara RH**: Uprava za zaštitu kulturne baštine, Ministarstvo kulture na temelju stručnog vrednovanja donosi i objavljuje o utvrđivanju svojstva kulturnog dobra. Rješenjem kojim se utvrđuje svojstvo nepokretnog kulturnog dobra obavezano se utvrđuju prostorna međa kulturnog dobra koja se zaštićuje, a dostavlja se nadležnom katastru i sudu radi zaštićenja u zemljišnim knjigama. Kulturno dobro ovano o značaju upisuje se u Listu zaštićenih kulturnih dobara gospodarske, kulturne povijesna općina i kulturni spomenik ili u Listu kulturnih dobara od nacionalnog značaja. Ministarstvo kulture i medija. Završna ažuriranja: 15.12.2021.
- Kulturna dobra RH - WMS**: Geoportal kulturnih dobara Republike Hrvatske (https://geoportal.kulturnadobra.hr/) predstavlja središnje mjesto pristupa prostornim podacima o nepokretnim kulturnim dobrima u nadležnosti Ministarstva kulture Republike Hrvatske na temelju Zakona o zaštiti i očuvanju kulturnih dobara („Narodne novine“ br. 69/99, 151/03, 157/03 ispravak 87/09, 88/10, 61/11, 29/12, 136/12, 157/13, 152/14, 44/17, 90/18, 32/20 i 62/20). Izvor je prikazuje prostorne podatke Registra kulturnih dobara Republike Hrvatske uključene s INSPIRE provedbenim pravilima. Ministarstvo kulture i medija. Završna ažuriranja: 15.11.2021.
- Kulturna dobra Republike Hrvatske - WFS INSPIRE**: Geoportal kulturnih dobara Republike Hrvatske (https://geoportal.kulturnadobra.hr/) predstavlja središnje mjesto pristupa prostornim podacima u skladu s INSPIRE Direktivom o nepokretnim kulturnim dobrima u nadležnosti Ministarstva kulture Republike Hrvatske na temelju Zakona o zaštiti i očuvanju kulturnih dobara („Narodne novine“ br. 69/99, 151/03, 157/03 ispravak 87/09, 88/10, 61/11, 29/12, 136/12, 157/13, 152/14, 44/17, 90/18, 32/20 i 62/20). Izvor prikazuje prostorne podatke Registra kulturnih dobara Republike Hrvatske uključene s INSPIRE provedbenim pravilima. Ministarstvo kulture i medija. Završna ažuriranja: 15.12.2021.
- Kulturna dobra Republike Hrvatske - ATOM - INSPIRE**: Usluga pružanja Kulturna dobra Republike Hrvatske - ATOM - INSPIRE prikazuje prostorne podatke nepokretnih kulturnih dobara upisanih na temelju i objavljuje u Registar kulturnih dobara Republike Hrvatske, a u skladu sa Zakonom o zaštiti i očuvanju kulturnih dobara („Narodne novine“ br. 69/99, 151/03, 157/03 ispravak 87/09, 88/10, 61/11, 29/12, 136/12, 157/13, 152/14, 44/17, 90/18, 32/20 i 62/20, 117/21, 114/22). Ministarstvo kulture i medija RH kantonirano vodi, upravlja i objavljuje prostorne podatke s obzirom na utvrđivanje svojstva novih nepokretnih kulturnih dobara, upostavlja... Ministarstvo kulture i medija. Završna ažuriranja: 30.07.2023.

The desktop screenshot shows the Geoportal map interface. It features a search bar at the top with the text 'Pretraži'. Below the search bar is a list of layers and services, including 'Registar prostornih planova', 'Registar dokumentacije o prostoru', 'Registar dozvola/akata', and 'Slojevi iz nadležnosti Ministarstva prostornog uređenja'. The map itself shows a satellite view of Zagreb with various colored overlays and markers. The interface also includes a 'Your Europe' logo and 'E-USLUGE' and 'PRIJAVA' buttons.

The desktop screenshot shows the GEOHRVATSKA website. The header includes the logo of the Republic of Croatia and the text 'REPUBLICA HRVATSKA Državna geodetska uprava'. The main content area features a search bar with the text 'Search by location/address/cadastral parcel/name of object'. Below the search bar is a map of Croatia with various layers and markers. The interface also includes a 'PROTECTED AREAS' section and a 'Geoportal kulturnadobra.hr' link.

The mobile screenshot shows the geoportal.kulturnadobra.hr website. It features a search bar and a map of Zagreb with various layers and markers. The interface is optimized for mobile devices.

The mobile screenshot shows the geohrvatska.hr website. It features a search bar and a map of Croatia with various layers and markers. The interface is optimized for mobile devices.



Republika Hrvatska
Ministarstvo kulture i medija
Republic of Croatia
Ministry of Culture and Media



Financira
Europska unija
NextGenerationEU

Primjena novih tehnologija

Geoportal kulturnih dobara RH



Republika
Hrvatska
Ministarstvo
kulture
i medija
Republic
of Croatia
Ministry
of Culture
and Media

© 2026. Ministarstvo kulture i medija Republike Hrvatske

Nepokretna kulturna dobra

- Zaštićena kulturna dobra (Z-lista)
- Privremeno zaštićena kulturna dobra (P-lista)

Nepokretna kulturna dobra po vrsti

Konzervatorske podloge

- Kulturno-povijesne cjeline i kontaktne zone
- Područja zajedničkih obilježja
- Graditeljske i ostale povijesne strukture

UNESCO baština u Hrvatskoj

Obuhvati nepokretnih kulturnih dobara RH

Upravljanje rizicima

Povijesne karte eKultura

Nadležnost područnih konzervatorskih ureda/službi

Pretraga

EKP



Info

Crkva sv. Marka evanđelistu

Registarski broj kulturnog dobra
Z-182

Status zaštite
Zaštićeno kulturno dobro

Vrsta kulturnog dobra
Pojedinačna kulturna dobra

Klasifikacija
sakralne građevine

Datacija
15. st. n.e.

Autor (arhitekt/graditelj)
Antun Maczeto, Friedrich von Schmidt, Hermann Bollé, Obitelj Parler, Antun Maczeto, Friedrich von Schmidt, Hermann Bollé, Obitelj Parler, Friedrich von Schmidt, Hermann Bollé, Obitelj Parler

Naselje i adresa
Zagreb, TRG SV. MARKA

Opis
Trobrodna dvoranska crkva s troapsidalnim poligonalnim svetištem nastala je početkom 15.st. pregradnjom romaničke crkve. Gradnja crkve i portala pripisana je majstorima iz obitelji Petra Parlera. Crkv... [Saznaj više]

Poveznice

- o [Obrazac za popis štete od potresa Z-182](#)
- o [Obrazac za popis štete od potresa Z-182](#)
- o [Crkva sv. Marka, Zagreb, 3 D model - Portal eKultura](#)

Napomena



Foto: Ministarstvo kulture i medija

eKULTURA



....digitalna transformacija – integracija inovativnih rješenja...

3D objekti

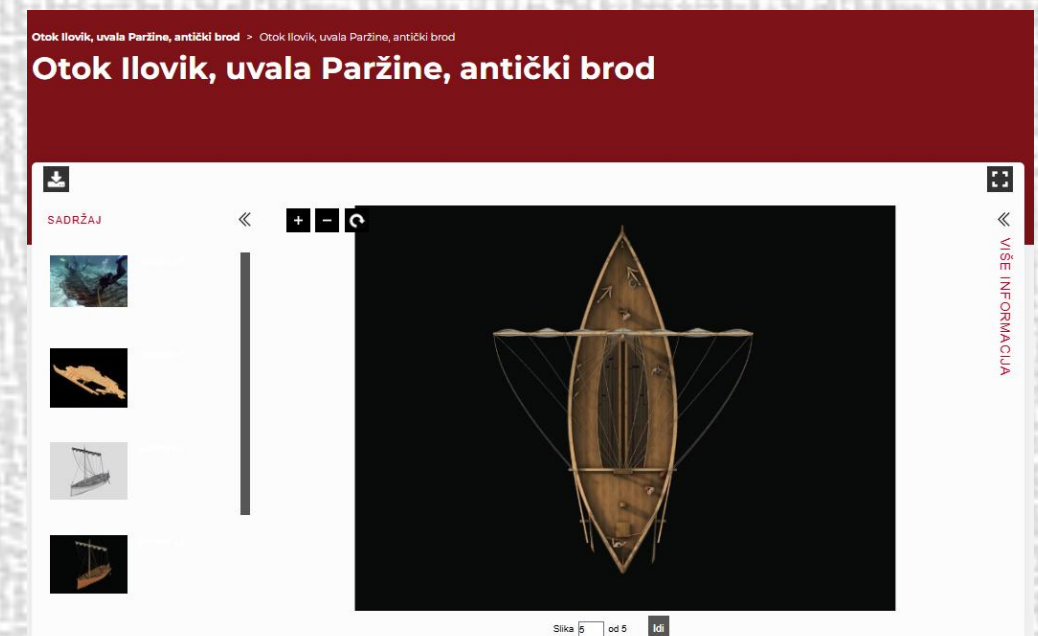
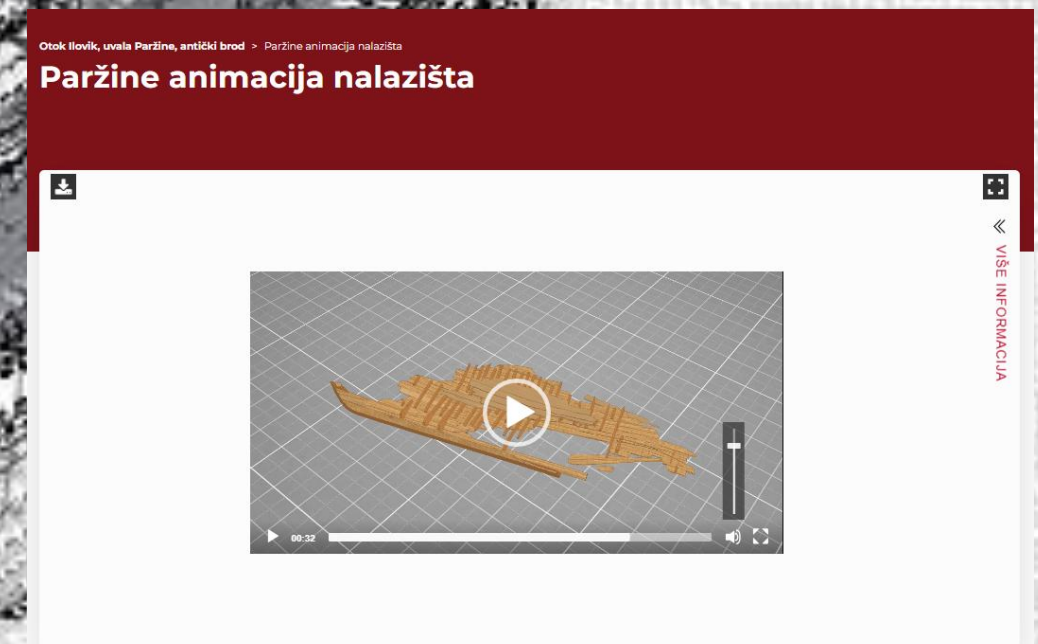
Proširena stvarnost (AR)

Umjetna inteligencija (AI)

Internet stvari (IoT – Internet of Things)

Georeferenciranje nematerijalne kulturne baštine

Poslovna inteligencija Business Intelligence (BI)



Uspostava digitalne infrastrukture i usluga javne uprave izradom sustava konzervatorskih podloga (NPOO C2.2. R3-I1)

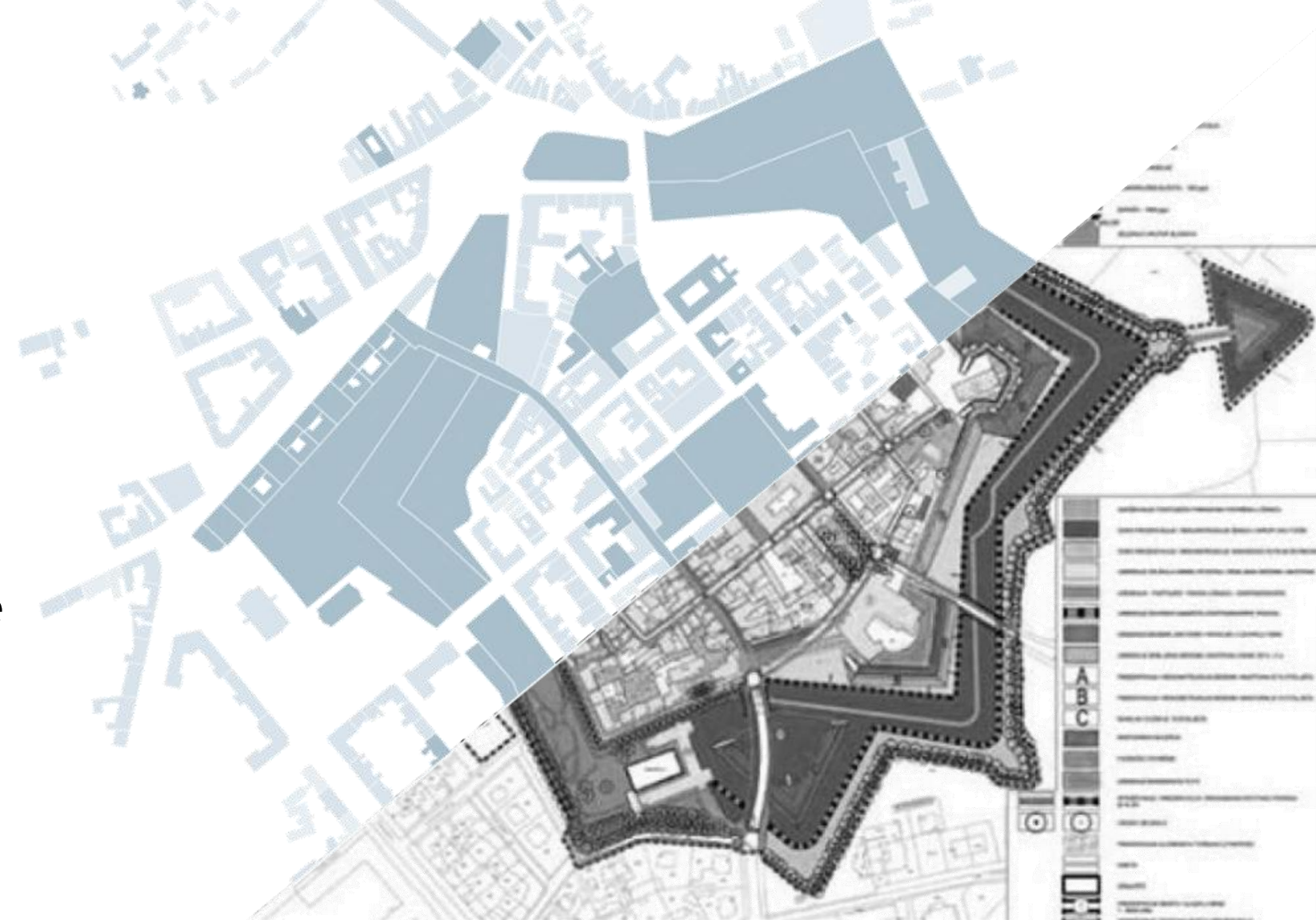
Komponenta 2 NPOOa: Javna uprava, pravosuđe i državna imovina

Strateški ciljevi

- **Javna dostupnost i digitalna transformacija** usluga
- **Transparentnost i odgovornost** javne uprave
- **Učinkovitost upravljanja** državnim imovinom i pravosuđem

Specifični ciljevi

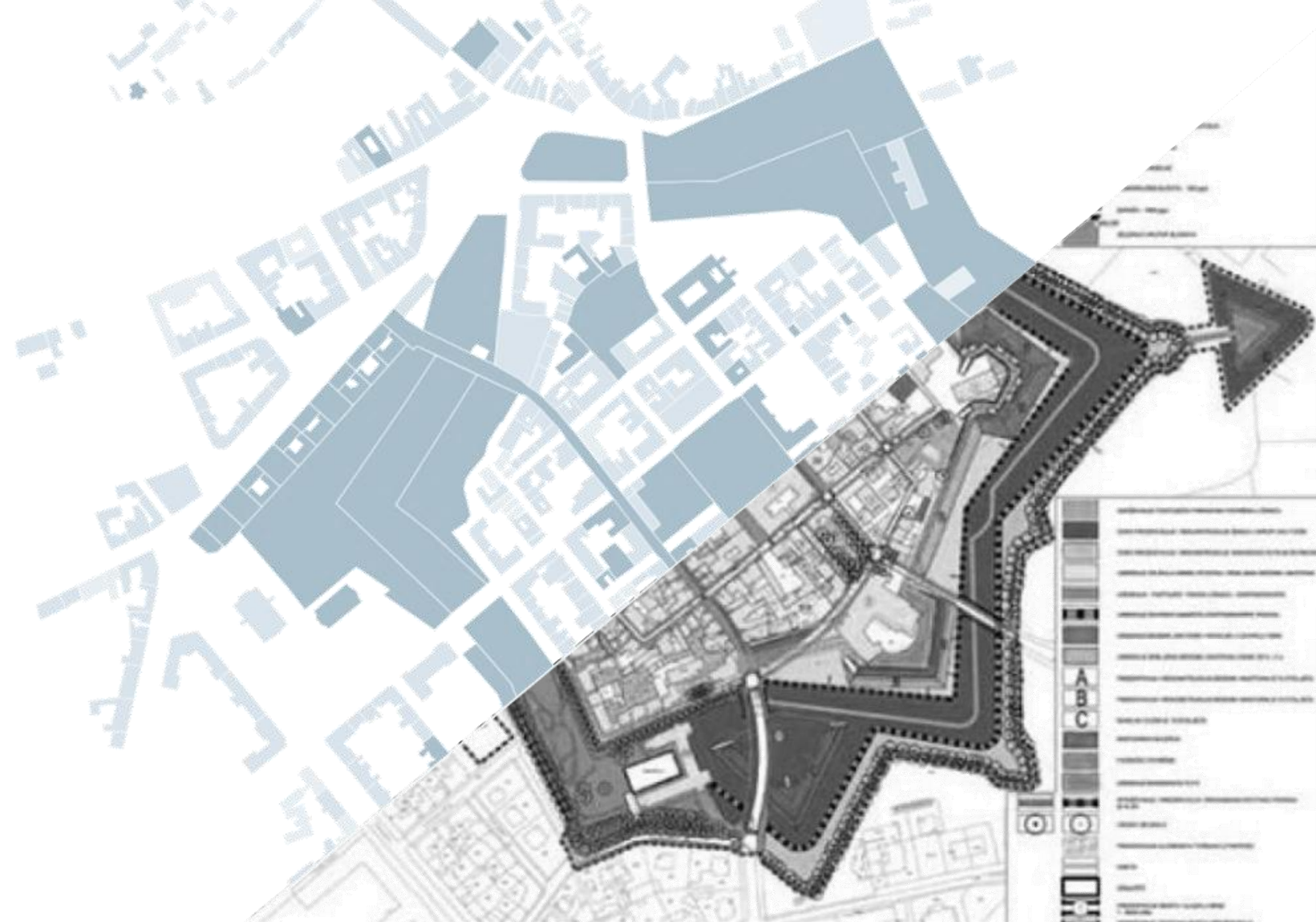
- Ujednačena metodologija za sve kulturno-povijesne cjeline
- Integracija sa sustavom prostornog uređenja i ostalim IS državne uprave
- Jačanje i povezivanje struke



Uspostava digitalne infrastrukture i usluga javne uprave izradom sustava konzervatorskih podloga (NPOO C2.2. R3-I1)

Konzervatorske podloge kao podatkovna osnova za planiranje i postupke u zaštićenim povijesnim gradovima

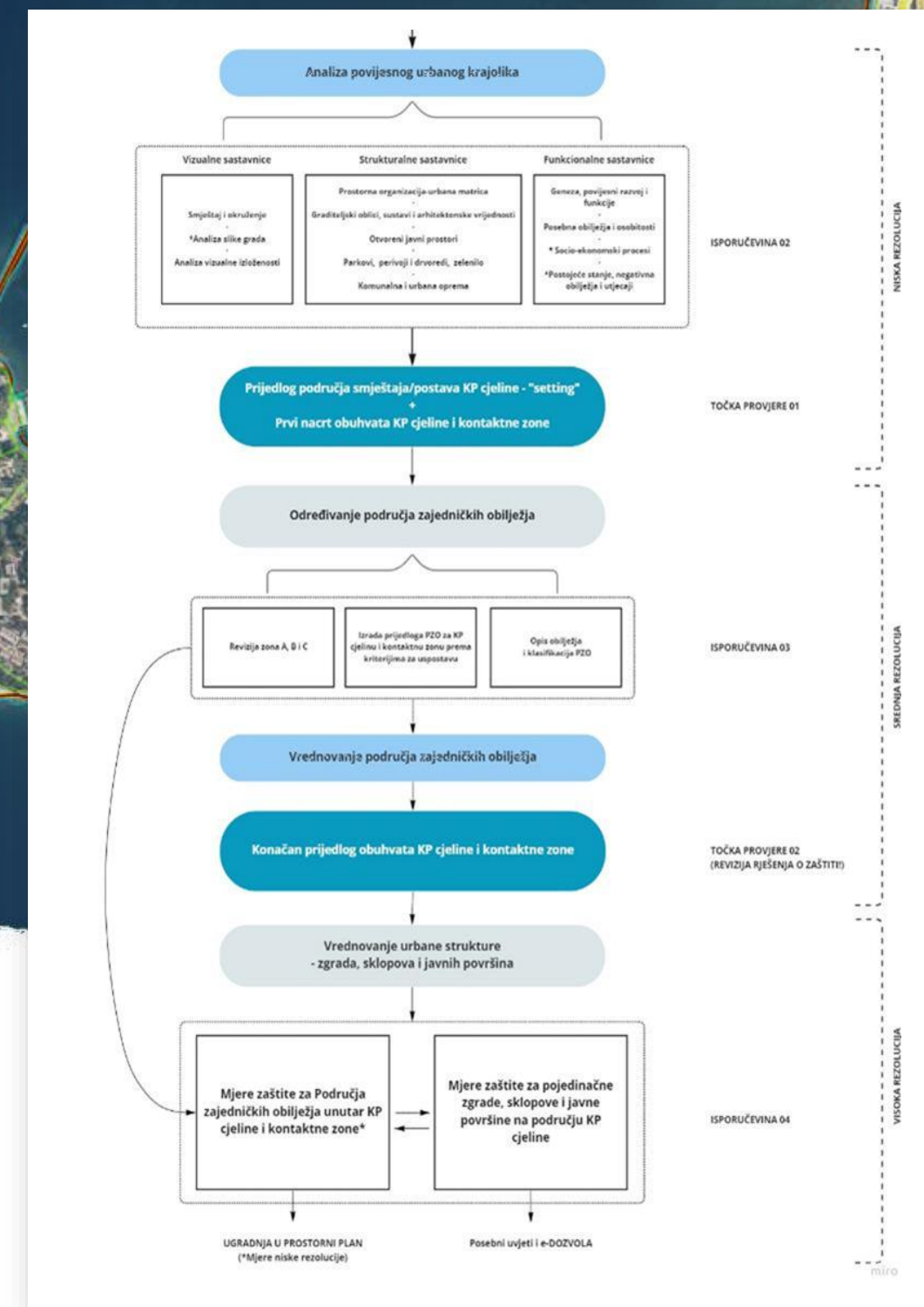
- Unificirana stručna osnova za prostorne planove, osobito **PPUG, GUP i UPU za kulturno-povijesne cjeline**
- Jasne i dosljedne **mjere za očuvanje, obnovu i prihvatljive promjene** u povijesnim jezgrama i kontaktnim zonama
- Referentna podloga **u upravnim postupcima konzervatorskih službi** – izdavanje uvjeta i suglasnosti.
- Potpuna podatkovna osnova za **praćenje stanja kulturne baštine, planove upravljanja i programe financiranja** (*programi obnove pročelja, ugradnje dizala, energetska obnova, obnova nakon potresa*).



Nova metodologija: od stručnih smjernica do strukturiranog podatkovnog modela

Standardi i kriteriji za izradu konzervatorskih podloga za kulturno povijesne cjeline gradskih obilježja (MKM, Ožujak 2022.)

- Uvodi se višerazinski model: **kulturno-povijesna cjelina i kontaktna zona, područja zajedničkih obilježja** te pojedinačne **graditeljske i ostale povijesne strukture**.
- Mjere zaštite više nisu samo opće zabrane, nego **preporuke za očuvanje, unaprjeđenje i prihvatljive promjene**.
- Novi metodološki okvir i tehnički standard omogućuju **digitalizaciju i integraciju sa sustavom prostornog uređenja i ostalim IS državne uprave**



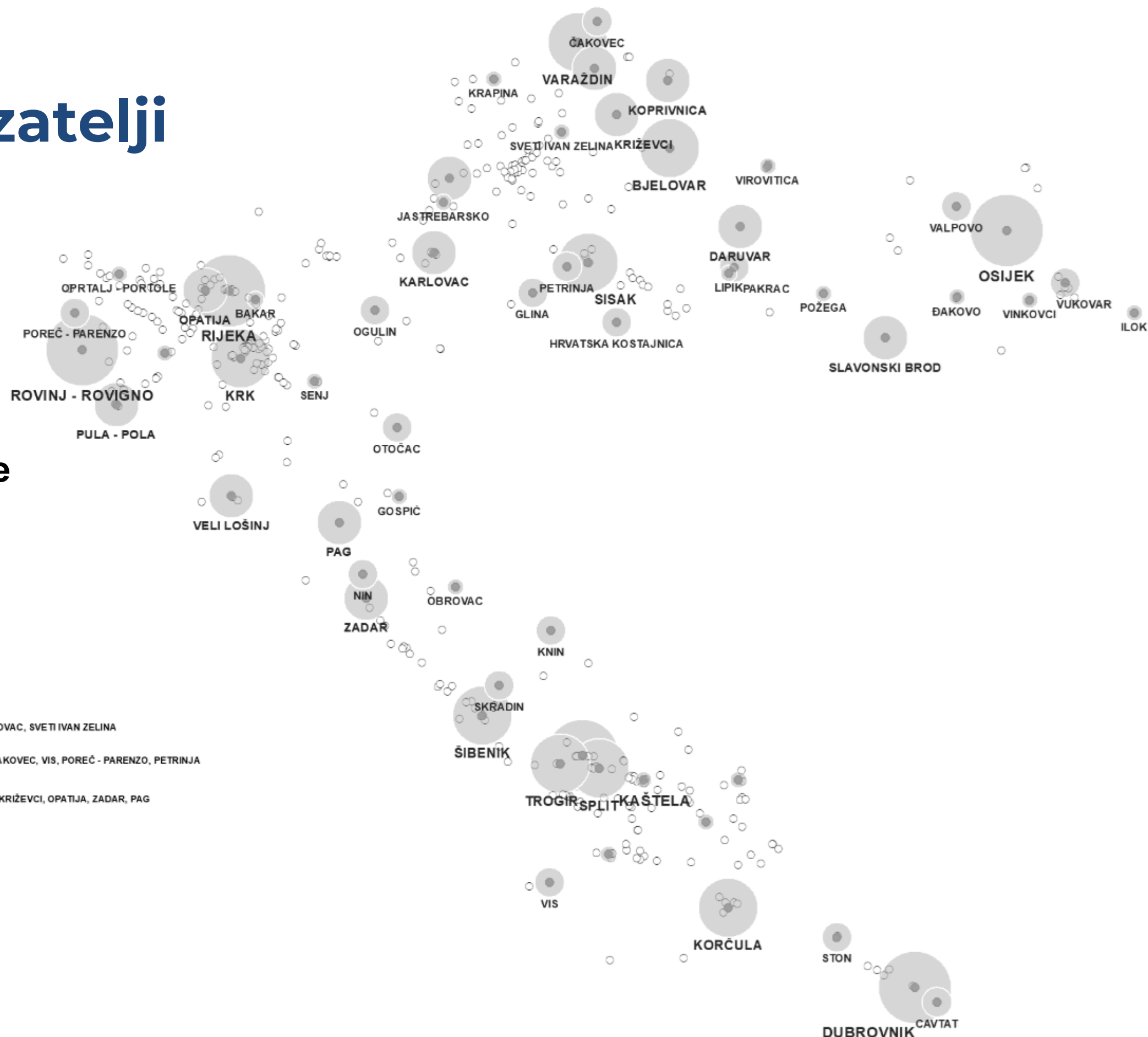
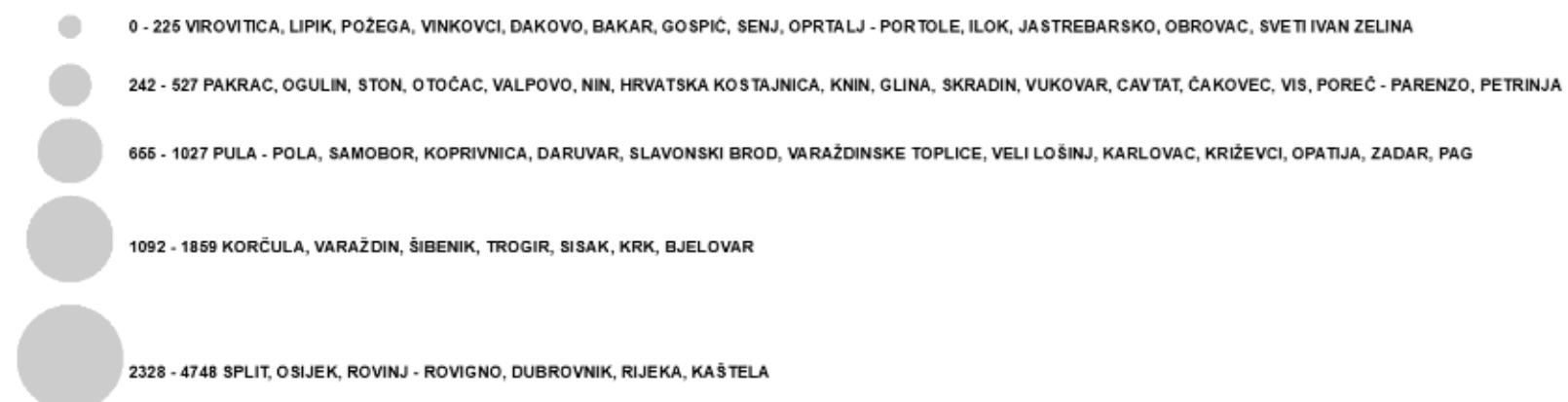
Razmjer provedbe i pokazatelji

60+

Digitalnih konzervatorskih podloga
EUR6,251,927.00 vrijednost javne nabave
EUR10,750,545.00 ukupna investicija

Ključni indikator NPOO.C2.2.R3-I1-T172
2Q2026

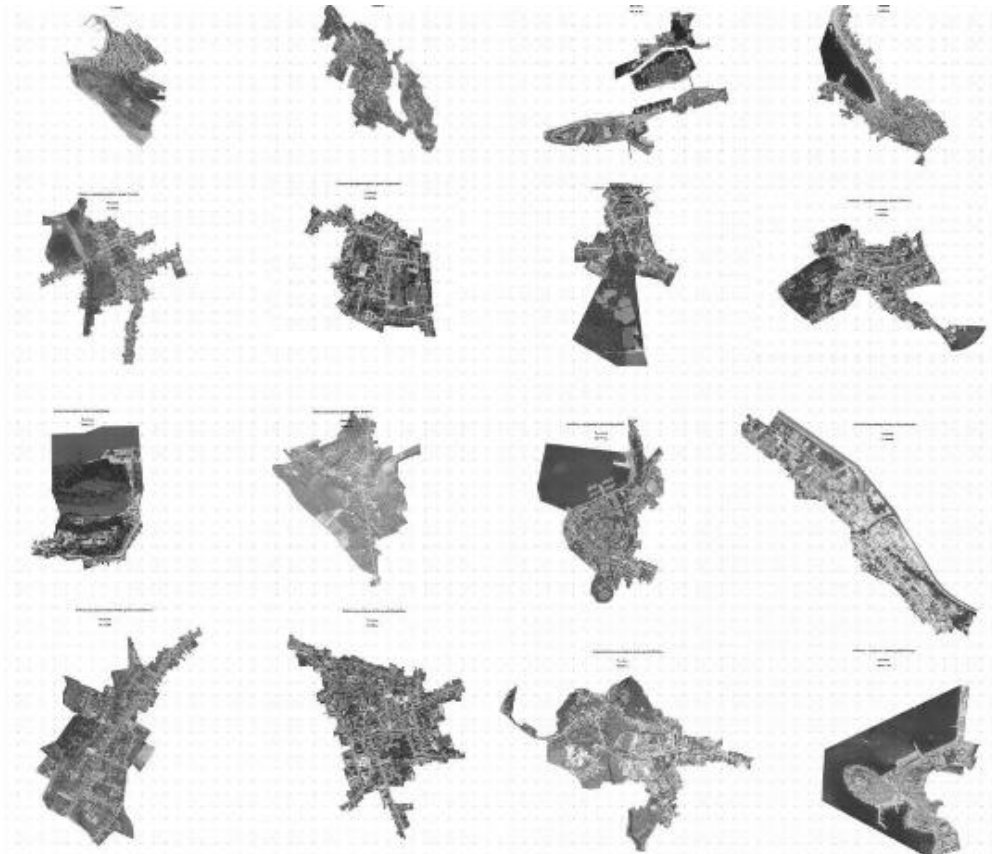
Broj zgrada



60+

**Digitalnih konzervatorskih podloga
EUR6,251,927.00 vrijednost javne nabave
EUR10,750,545.00 ukupna investicija**

**Ključni indikator NPOO.C2.2.R3-I1-T172
2Q2026**



20




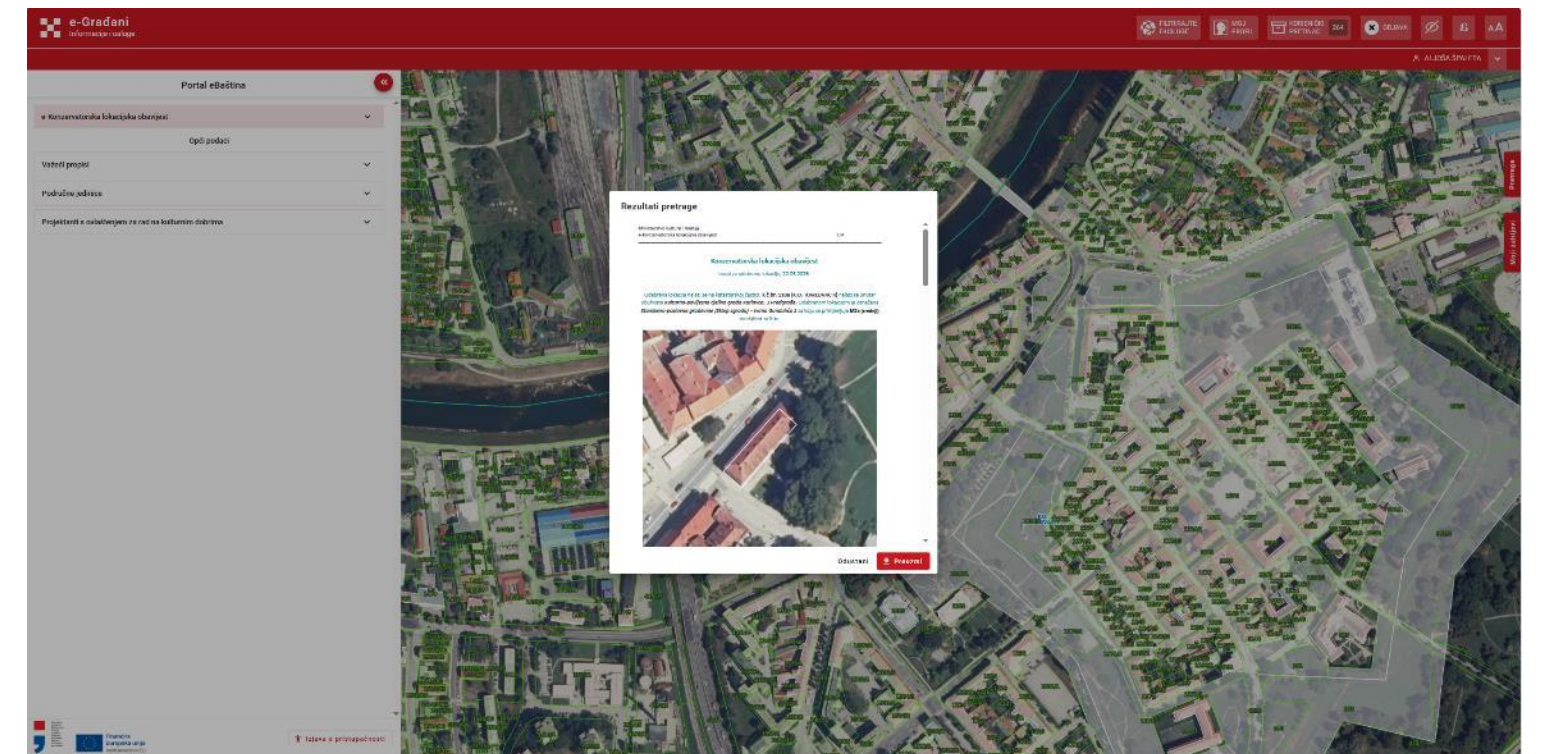
83

**Konzervatorskih podloga
P1 + P2 + P3 kategorije složenosti DOVRŠENO
svibanj 2026**

e-Konzervatorska lokacijska obavijest

Od interoperabilne baze podataka prema digitalnim upravnim postupcima

- **eKLO** je javna e-usluga MKM na portalu e-Građani za prikaz mjera zaštite i prihvatljivih promjena za sva kulturna dobra (pojedinačna i u kulturno-povijesnim cjelinama). Izvor: <https://gov.hr/hr/e-konzervatorska-lokacijska-informacija-2507/2507>
- **Program uređenja pročelja za postojeće** zgrade (Narodne novine, br. 11/26) propisuje da se uz prijavu prilaže *Prethodna konzervatorska lokacijska obavijest* kojom se utvrđuje kategorija vrijednosti ili potvrđuje status pojedinačno zaštićenog kulturnog dobra.
- Program koristi **kao bodovni kriterij kategorije vrijednosti** prema Standardima i kriterijima MKM (**A, B0, B1, B2, C2, D1, D2**).



Financira
Europska unija
NextGenerationEU

Portal eBaština



e-Konzervatorska lokacijska informacija

Opći podaci

Važeći propisi

Konzervatorski odjeli

Projektanti s ovlaštenjem za rad na kulturnim dobrima



Pretraga konzervatorske podloge

Pretraga po adresi

Županija *

Grad/Općina *

Naselje *

Ulica *

Upisati najmanje 3 znaka

Kućni broj * ili: dostava ili: dvoranak

Pretraži Očisti

Pretraga po katastarskoj čestici

Katastarska općina *

Čest. površina (m²) *

Kat. površina (površ.)

Pretraži Očisti

Pretraga na karti

Klikom na karti odaberi lokaciju pretrage

Pretraži

Informacijski sustav kulturne baštine – vizija daljnjeg razvoja

Od interoperabilne baze podataka prema digitalnim upravnim postupcima

ISKB

Registar kulturnih dobara + Konzervatorske podloge

(status zaštite, vrijednosti, stanje i mjere zaštite, rizici i štete, provedba/financiranje)



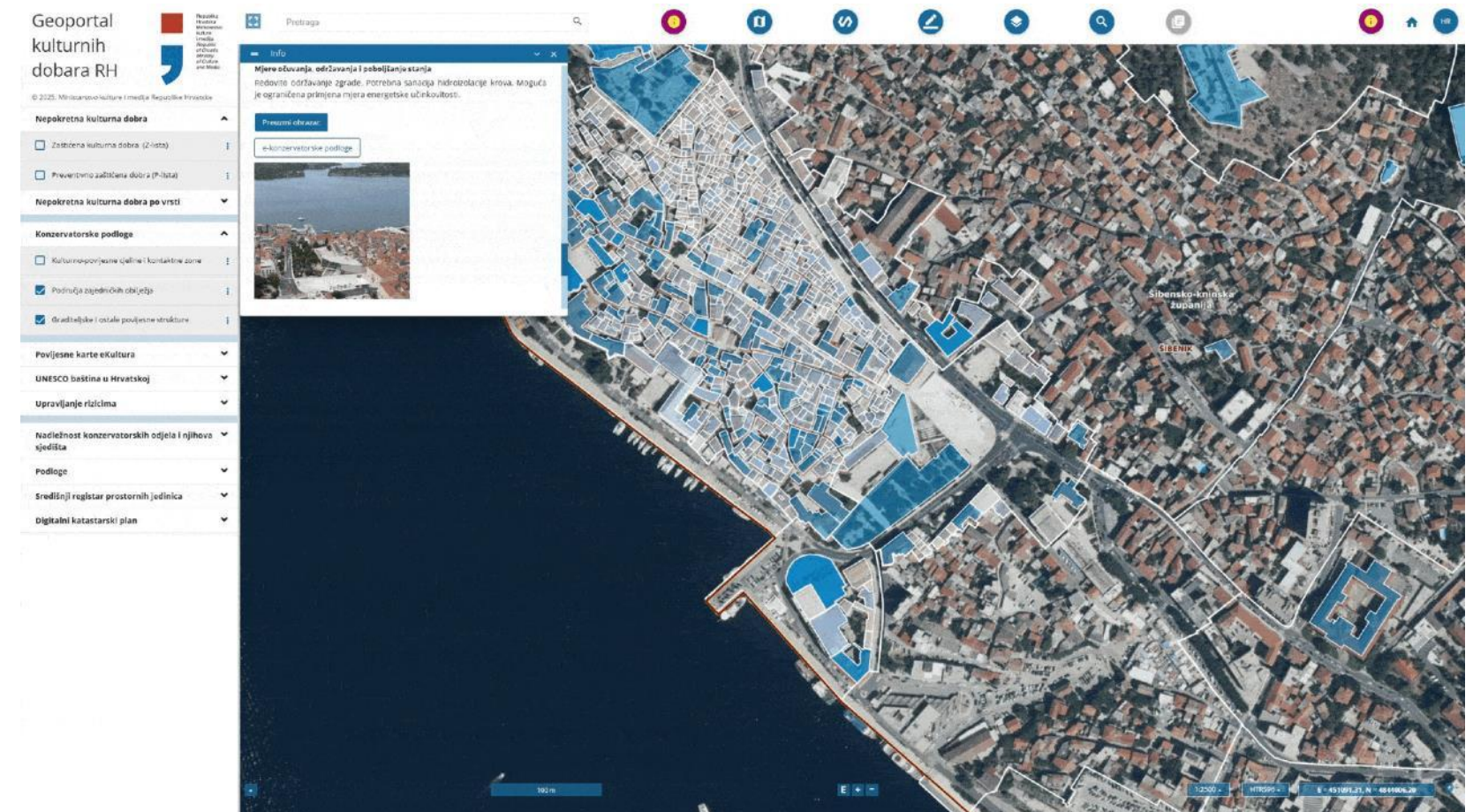
Upravni postupci

(posebni uvjeti – odobrenja – suglasnosti – financiranje)



IS državnih tijela i JL(R)S

(ISPU / ePlanovi / eRežimi / e Građevinske investicije...)



Ministarstvo kulture i medija
Nacionalni plan oporavka i otpornosti 2021.-2026.
Investicija NPOO C2.2. R3-I1

Uspostava digitalne infrastrukture i usluga javne uprave izradom sustava konzervatorskih podloga



Republika
Hrvatska
Ministarstvo
kulture
i medija
Republic
of Croatia
Ministry
of Culture
and Media



Financira
Europska unija
NextGenerationEU