

Dani
IPP
2026

$\varphi 43^{\circ} 41' 46''$ $\lambda 15^{\circ} 53' 17''$
Dani INFRASTRUKTURA
PROSTORNIH PODATAKA



REPUBLIKA HRVATSKA
Ministarstvo mora, prometa
i infrastrukture

IGEA
in2 GRUPA

Jedinstvena nacionalna baza podataka pomorskog dobra Republike Hrvatske

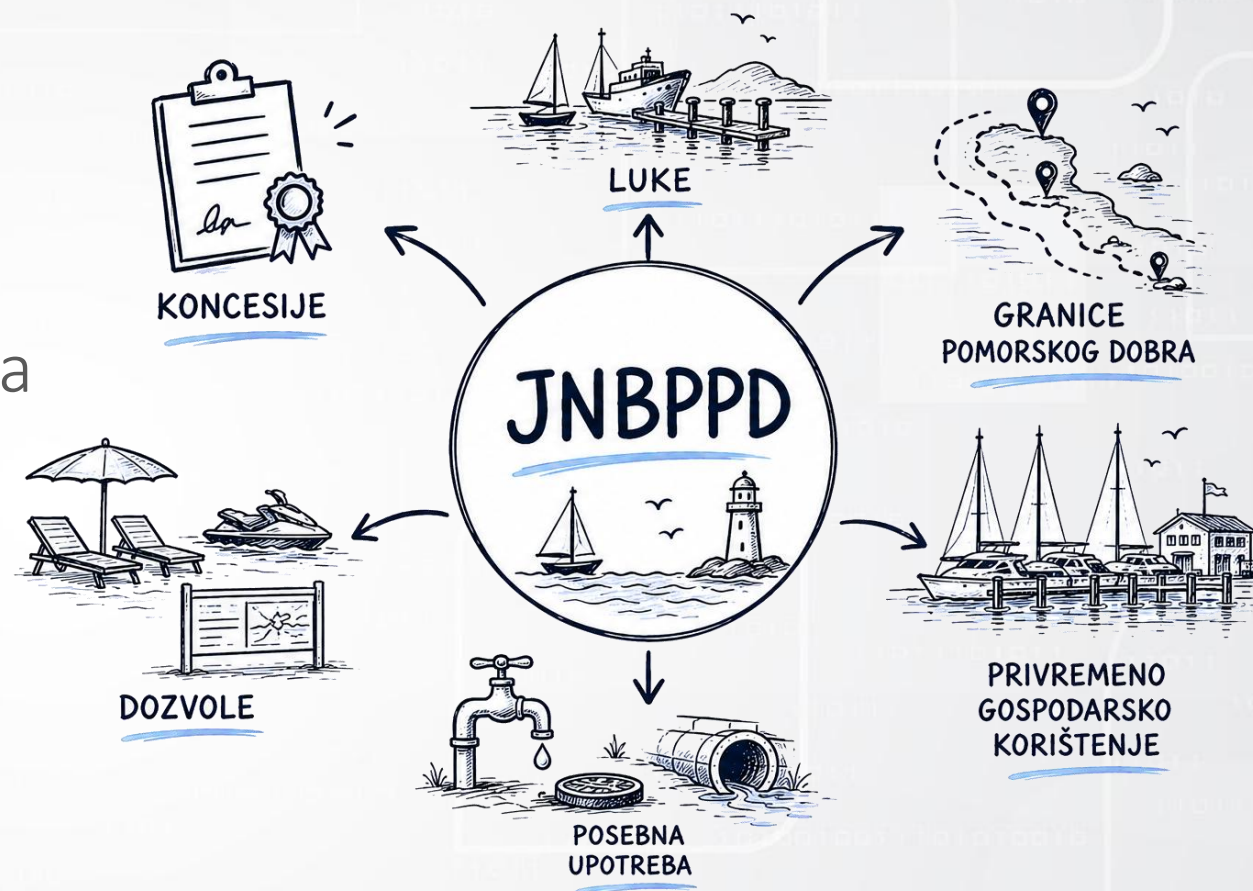
Iva Godler, IGEA d.o.o.

Marijana Iviček, Boris Fantulin, Ante Andreis, Marijana Fitz, MMPI

Dani IPP 2026., Šibenik, 27.-28.5.2026.

Sadržaj

- Što je JNBPPD?
- Razvoj sustava
- JNBPPD – od akata do integracija
- Rezultat
- Budućnost



Što je JNBPPD?

- Veliki broj prostornih i upravnih podataka te akata/dokumenata raspoređenih između više sustava
 - Heterogenost izvora podataka
 - Različita razina kvalitete podataka



Centralizirana evidencija



Razvoj sustava

- Modularni razvoj sustava kroz više faza implementacije
- Postupno proširenje od prostornih podataka prema upravnim evidencijama i servisima
- Evolucija podatkovnog modela sukladno poslovnim i zakonskim zahtjevima
- Integracija vanjskih registara



JNBPPD - akti



ODLUKE



UGOVORI



RJEŠENJA



PLANOWI UPRAVLJANJA
POMORSKIM DOBROM

Na temelju članka 39., stavka 4. Zakona pomorskom dobru i morskim lukama („Narodne novine“, broj 83/23 u daljnjem tekstu: Zakon) i članka 37. Statuta Grada Šibenika („Službeni glasnik Grada Šibenika“, broj 2/21), Gradsko Vijeće Grada Šibenika na 17. sjednici od 14. prosinca 2023. godine, donosi

PLAN UPRAVLJANJA POMORSKIM DOBROM na području Grada Šibenika za razdoblje od 2024. do 2028. godine

I. UVODNE ODREDBE

- (1) Planom upravljanja pomorskim dobru na području Grada Šibenika za razdoblje od 2024. do 2028. godine (u daljnjem tekstu: Plan) uređuju se:
- a) planirane aktivnosti na pomorskom dobru i prioriteti njihove realizacije
 - b) izvori sredstava za njihovu realizaciju
 - c) plan održavanja, dohranjivanja plaža i gradnje na pomorskom dobru
 - d) plan davanja dozvola na pomorskom dobru s popisom djelatnosti koje se mogu obavljati na pomorskom dobru na području Grada Šibenika (u daljnjem tekstu: Grad) te mikrolokacije za obavljanje djelatnosti
 - e) nadzor ovlaštenika dozvola na pomorskom dobru
 - f) plan sredstava za uklanjanje nezakonito izgrađenih građevina i zahvata u prostoru koji se prema propisima kojima se uređuje građenje ne smatraju građenjem

II. PLANIRANE AKTIVNOSTI NA POMORSKOM DOBRU I PRIORITETI NJIHOVE REALIZACIJE

14	271950,70	5013467,27
15	271950,70	5013514,87
16	271952,94	5013514,87
17	271952,80	5013520,33
18	271948,59	5013525,12
19	271943,14	5013523,69
20	271938,04	5013524,39
21	271936,14	5013526,77
55	271932,74	5013526,77

JNBPPD – prostorni podaci



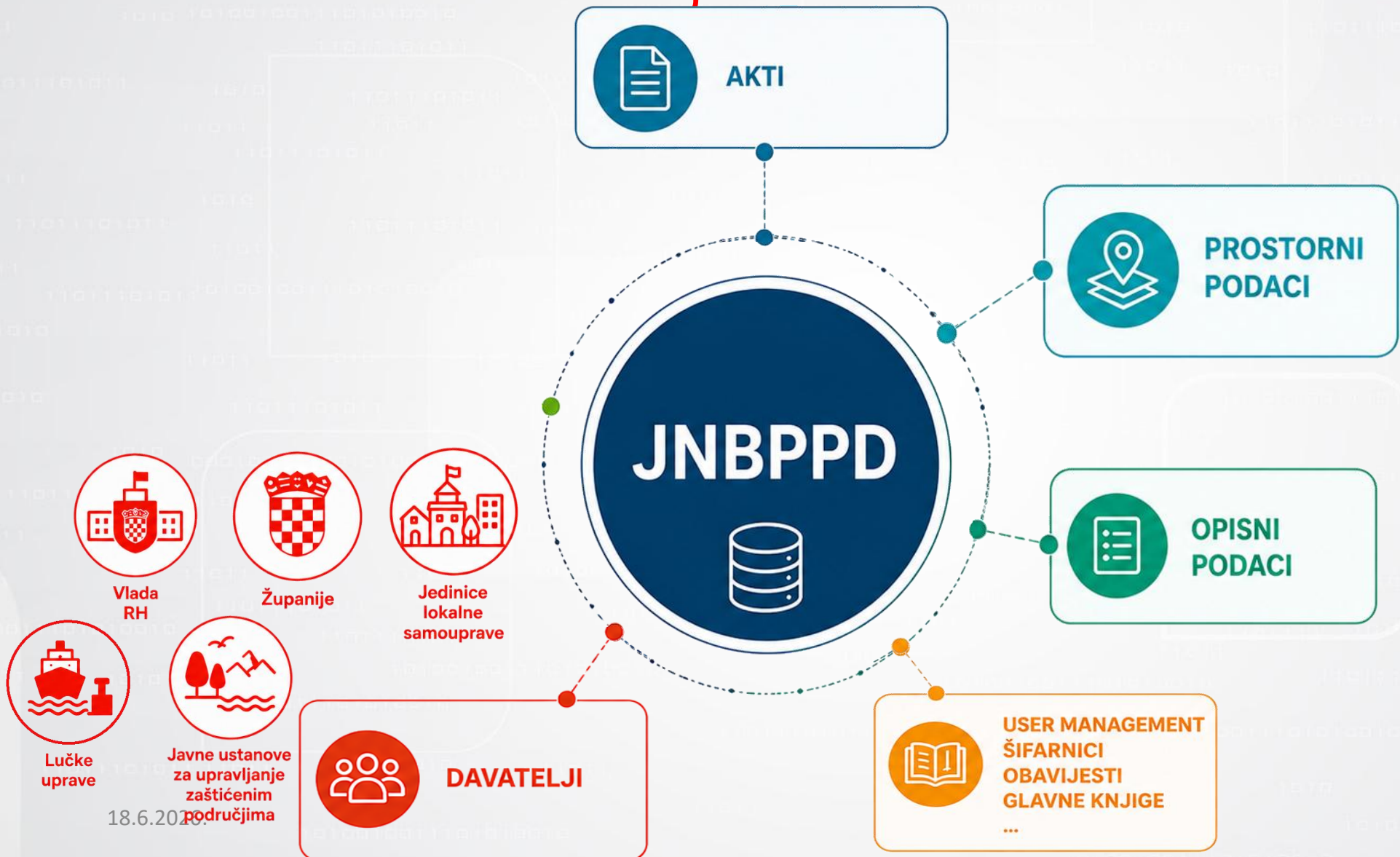
JNBPPD – opisni podaci



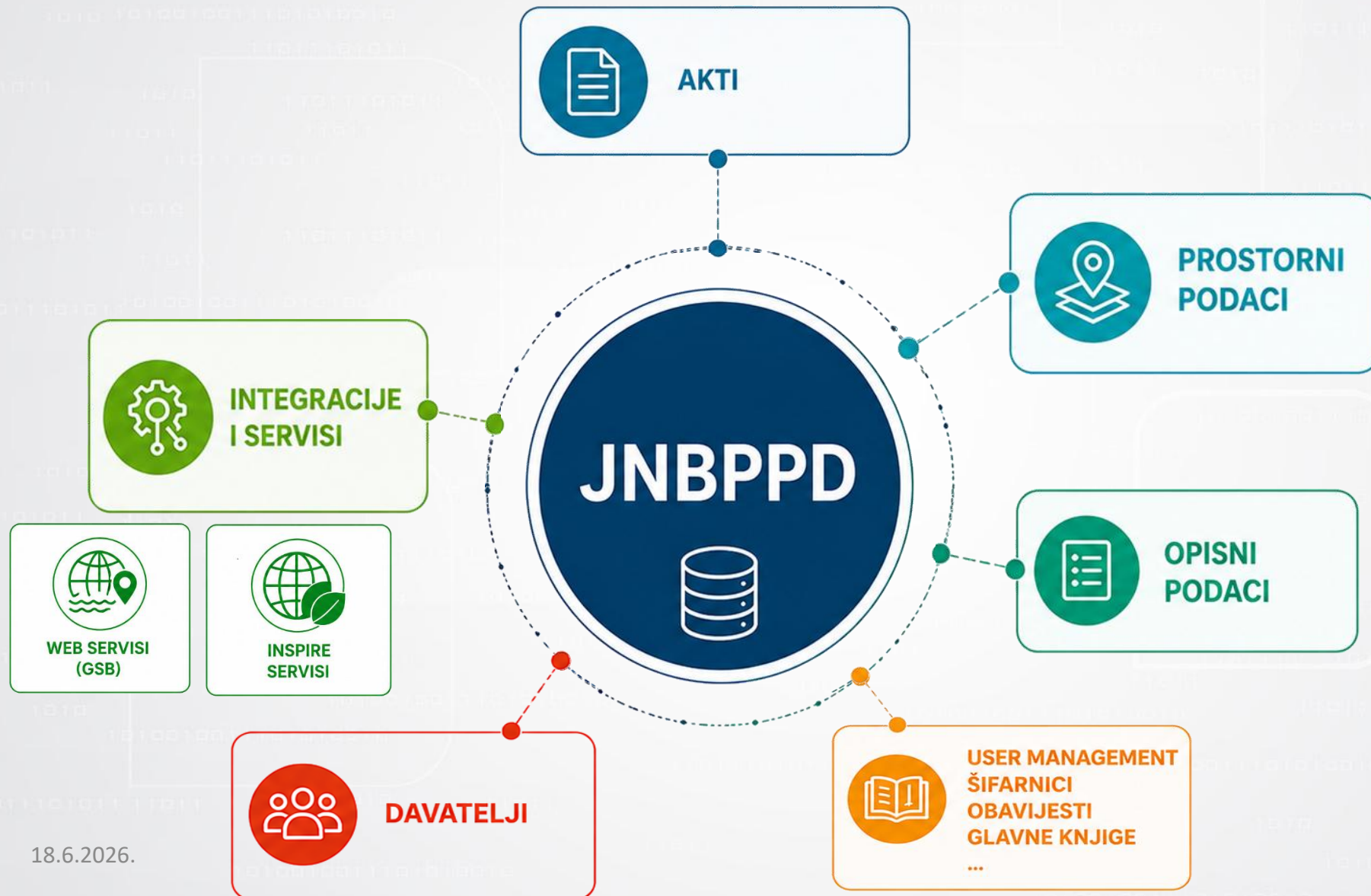
JNBPPD – komponente aplikacije



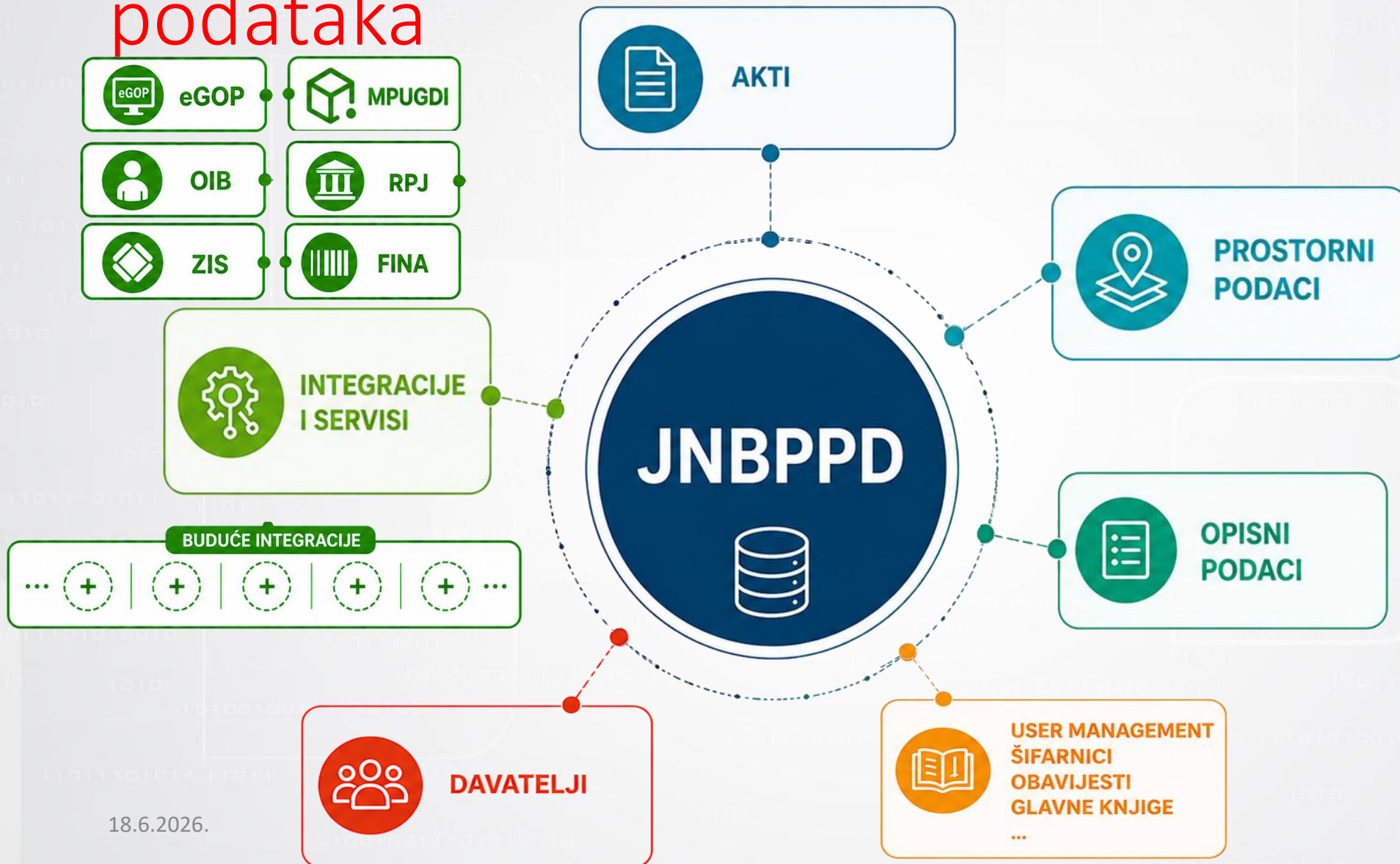
JNBPPD - davatelji



JNBPPD - servisi

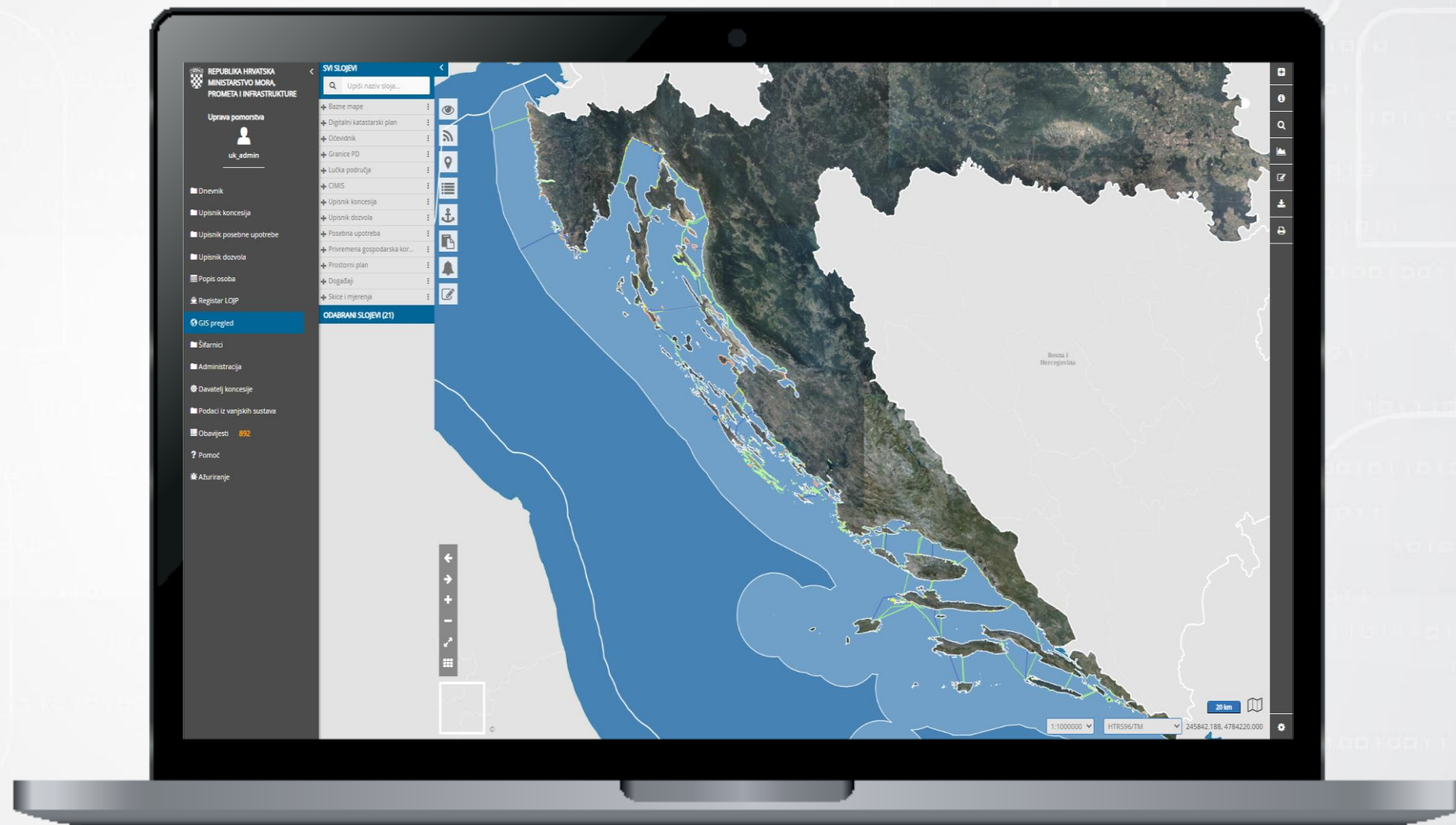


JNBPPD – integracije/vanjski izvori podataka




Rezultat

- Jedinstvena evidencija podataka pomorskog dobra i instituta raspolaganja pomorskim dobrom
- Objedinjeni prostorni i opisni podaci
- Povezana dokumentacija i akti
- Servisi granica pomorskog dobra i koncesija → GSB
- Interoperabilan sustav povezan s vanjskim registrima



Budućnost

- Javni Geoportal
- Daljnje integracije s vanjskim izvorima/drugim sustavima



Jedinstvena platforma za javni pristup, GIS integraciju i razmjenu podataka o pomorskom dobru



REPUBLIKA HRVATSKA
Ministarstvo mora, prometa
i infrastrukture

IGEA
in2GRUPA



Hvala na pažnji!

IGEA d.o.o.
Ulica Frana Supila 7B, 42000 Varaždin, HR
www.igea.hr